

Документация по планировке территории объекта

**СТРОИТЕЛЬСТВО И РЕКОНСТРУКЦИЯ АВТОМОБИЛЬНОЙ
ДОРОГИ М-5 «УРАЛ» ОТ МОСКВЫ ЧЕРЕЗ РЯЗАНЬ, ПЕНЗУ,
САМАРУ, УФУ ДО ЧЕЛЯБИНСКА. РЕКОНСТРУКЦИЯ
АВТОМОБИЛЬНОЙ ДОРОГИ М-5 «УРАЛ» ОТ МОСКВЫ
ЧЕРЕЗ РЯЗАНЬ, ПЕНЗУ, САМАРУ, УФУ ДО ЧЕЛЯБИНСКА
НА УЧАСТКЕ КМ 1494+000 – КМ 1510+000, РЕСПУБЛИКА
БАШКОРТОСТАН**

Том 3

**Проект межевания территории
Основная (утверждаемая) часть**



Номер тома	Обозначение	Наименование	Примечания
1	2	3	4
Документация по планировке территории			
1	54.2020.5-461-ППТ-1	Проект планировки территории Основная (утверждаемая) часть	
2	54.2020.5-461-ППТ-2	Проект планировки территории Материалы по обоснованию	
3	54.2020.5-461-ПМТ-3	Проект межевания территории. Основная (утверждаемая) часть	
4	54.2020.5-461-ПМТ-4	Проект межевания территории. Материалы по обоснованию	

Изн. № подл.	Подп. и дата	Взам. инв. №	54.2020.5-461-ППТ и ПМТ-СП						Стадия	Лист	Листов
			Изм.	Кол.уч.	Лист	№ док.	Подпись	Дата			
			Разработал	Савкин			03.21	ООО «ГЕО-ПРОЕКТ» Санкт-Петербург			
			Проверил	Маганев			03.21				
			Н.контроль	Мкртычян			03.21				



Обозначение	Наименование документа	Номер страницы
54.2020.5-461-ППТиПМТ-СП	Состав проектной документации	2
54.2020.5-461-ПМТ-3-С	Содержание	3
	Раздел 1. Проект межевания территории. Графическая часть	5
54.2020.5-461-ПМТ-3-Р.1-ГЧ	Чертеж межевания территории (основной чертеж). М 1:2000	6
	Раздел 2. Проект межевания территории. Текстовая часть	17
54.2020.5-461-ПМТ-3-Р.2-ПЗ	1 Общие положения	18
	1.1 Основание для разработки проектной документации	19
	1.2 Исходные данные	19
	1.3 Нормативная документация	19
	2 Сведения о планируемой территории под размещение объекта транспортной инфраструктуры	22
	2.1 Сведения об образуемых земельных участках	22
	2.2 Целевое назначение лесов, вид (виды) разрешенного использования лесного участка, количественные и качественные характеристики лесного участка, сведения о нахождении лесного участка в границах особо защитных участков лесов (в случае если подготовка проекта межевания территории осуществляется в целях определения местоположения границ образуемых и (или) изменяемых лесных участков)	24
	2.3 Сведения о границах территории, применительно к которой осуществляется подготовка проекта межевания, содержащие перечень координат характерных точек этих границ в системе координат, используемой для ведения Единого государственного реестра недвижимости	36
	Приложения	37
Приложение 1	Перечень образуемых и (или) изменяемых земельных участков, требуемых для размещения Объекта	38
Приложение 2	Перечень координат характерных точек земельных участков, образуемых с целью строительства и размещения Объекта	43

Взам. инв. №	
Подл. и дата	
Инв. № подл.	

Изм.	Кол.уч.	Лист	№ док.	Подпись	Дата	54.2020.5.461-ПМТ-3-С			
Разработал		Савкин		<i>[Подпись]</i>	03.21	СОДЕРЖАНИЕ	Стадия	Лист	Листов
Проверил		Маганев		<i>[Подпись]</i>	03.21		П	1	3
Н.контроль		Мкртычан		<i>[Подпись]</i>	03.21		ООО «ГЕО-ПРОЕКТ» Санкт-Петербург		



Обозначение	Наименование документа	Номер страницы
Приложение 3	Перечень координат характерных точек границ территории, применительно к которой осуществляется подготовка проекта межевания территории	155

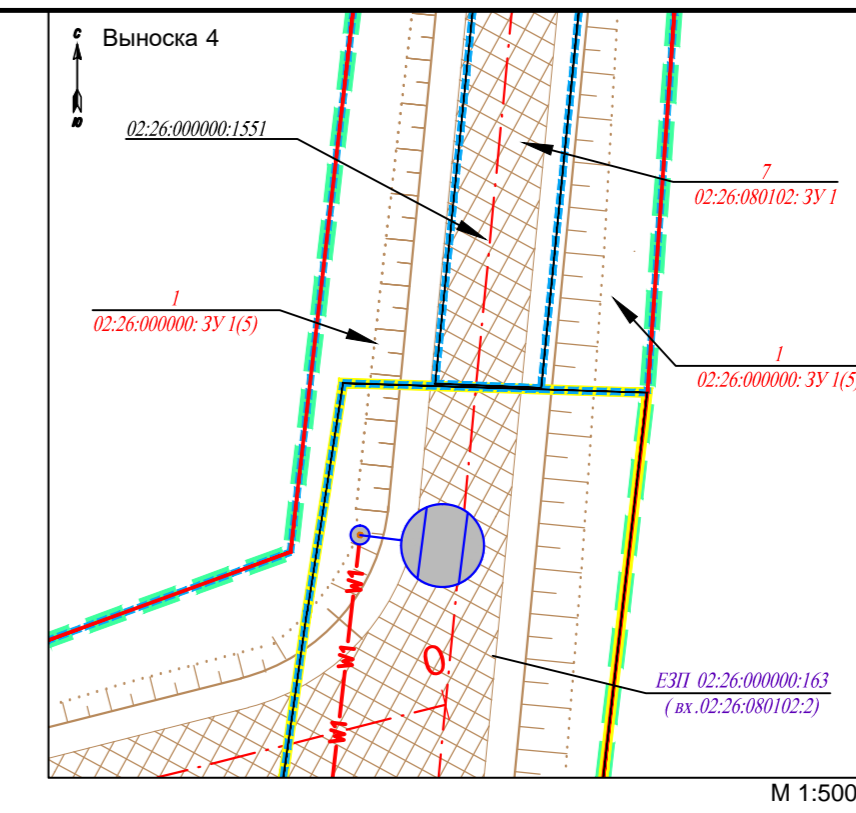
Взам. инв. №	
Подп. и дата	
Инв. № подл.	

						54.2020.5.461-ПМТ-3-С	Лист
Изм.	Кол.уч	Лист	№ док.	Подпись	Дата		2



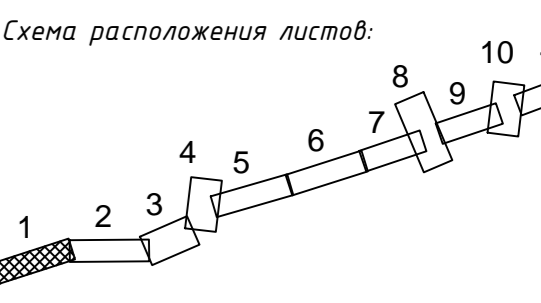
РАЗДЕЛ 1

Проект межевания территории. Графическая часть

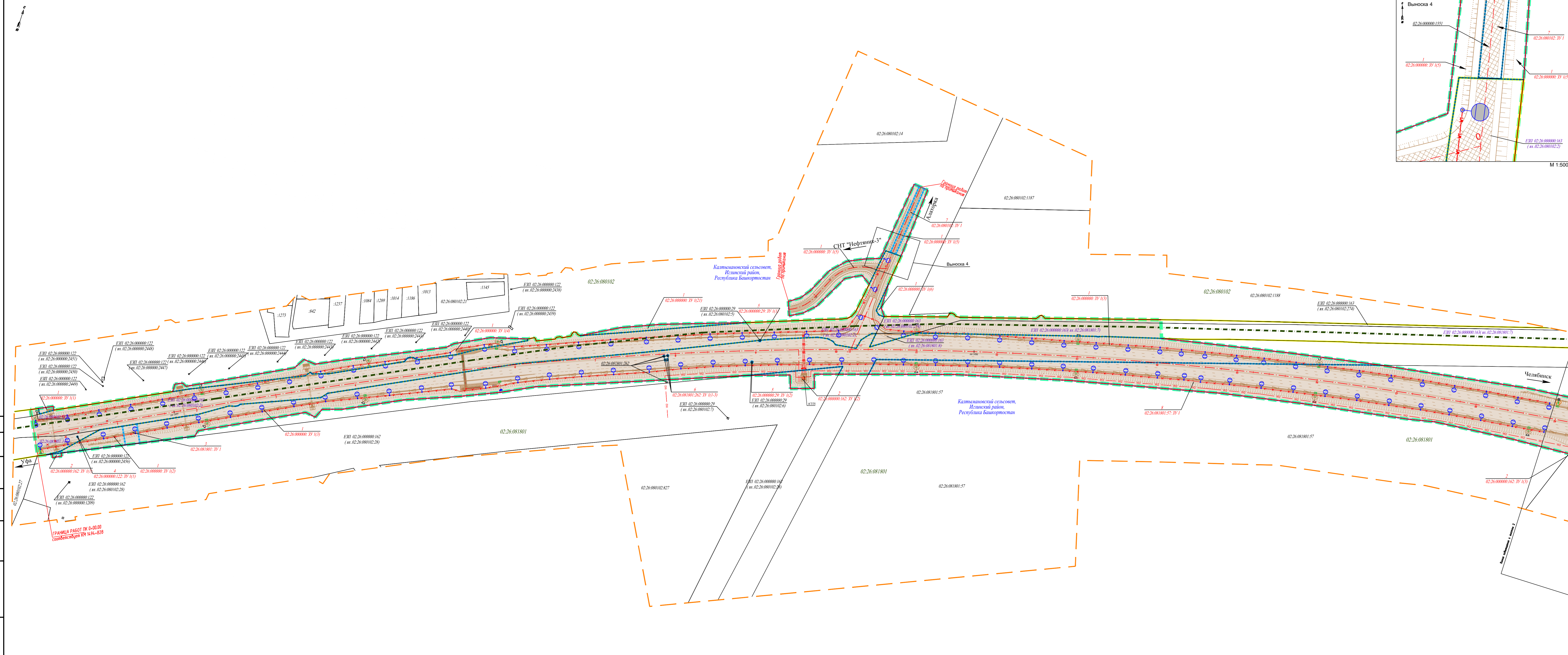


- УСЛОВНЫЕ ОБОЗНАЧЕНИЯ**
- ось автомобильной дороги, пункт, километраж
 - граница территории, в отношении которой осуществляется подготовка проекта планировки
 - граница сельского поселения
 - граница населенного пункта
 - граница зоны планировочного размещения линейного объекта федерального значения
 - граница и кадастровый номер земельного участка, отведенного под планируемый автомобильный дорожный объект федерального значения
 - красная линия, утвержденная в составе проекта планировки территории
 - граница кадастрового квартала, его номер
 - граница земельного участка, учтенного в ЕГРН, в том числе измененного земельного участка, кадастровый номер
 - граница и кадастровый номер земельного участка учтенного в ЕГРН (граница земельного участка не установлена в соответствии с требованиями земельного законодательства, нанесена по сведениям Государственного лесного реестра)
 - регистрация ошибки в сведениях ЕГРН
 - граница образуемого земельного участка, в том числе в отношении которого предполагается резервирование и (или) изъятие для государственных нужд
 - условный номер образуемых земельных участков, в том числе в отношении которых предполагается их резервирование и (или) изъятие для государственных нужд
 - проектируемая автомобильная дорога (дорожная часть, разделительный полоса, откос, лоток, тротуар, опоры освещения и т.п.)
 - планируемые элементы планировочной структуры
 - территория, занятая линейным объектом и (или) предназначенная для размещения линейного объекта

Примечание:
 1-План составлен по материалам изысканий ООО "ГЕО-ПРОЕКТ" в 2020г.
 2-Система координат - МСК-02 (зона 2)
 3-Система высот - Балтийская 1977
 4- Границы земельных участков, образование которых предусмотрено схемой расположения земельного участка или земельных участков на кадастровом плане территории, срок действия которых не истек, не показаны в связи с их отсутствием.
 5- Перечень координат характерных точек границ образуемых земельных участков приведен в приложении.

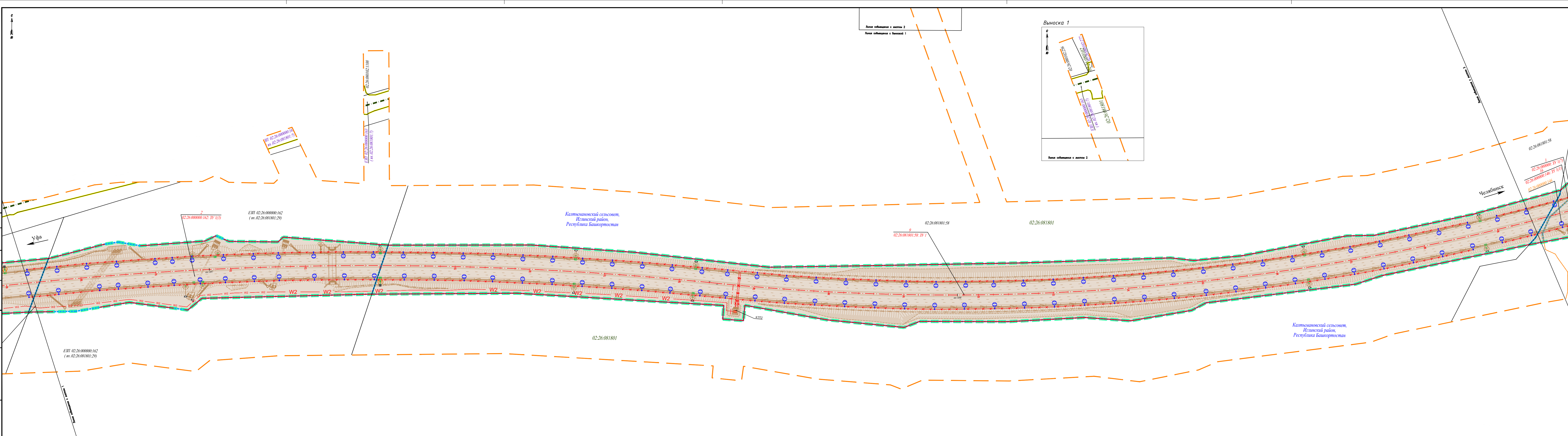


54.2020.5-461-ПМТ-3-Р.1-Г4					Строительство и реконструкция автомобильной дороги М-5 «Урал» от Москвы через Рязань, Пензу, Самару, Уфу до Челябинска. Реконструкция автомобильной дороги М-5 «Урал» от Москвы через Рязань, Пензу, Самару, Уфу до Челябинска на участке км 14,94+000 - км 150+000, Республика Башкортостан			
Изм.	Квал. уз.	Лист	Подпись	Дата	Проект межевания территории Основная (утвержденная) часть	Стадия	Лист	Листов
Разработал	Савкин	1	<i>[Подпись]</i>	03.21		П	1	11
Проверил	Мазганов		<i>[Подпись]</i>	03.21				
Н. контр.	Мурьян		<i>[Подпись]</i>	03.21	Чертеж межевания территории (основной чертеж) М 1:2000			ООО "ГЕО-ПРОЕКТ" Санкт-Петербург

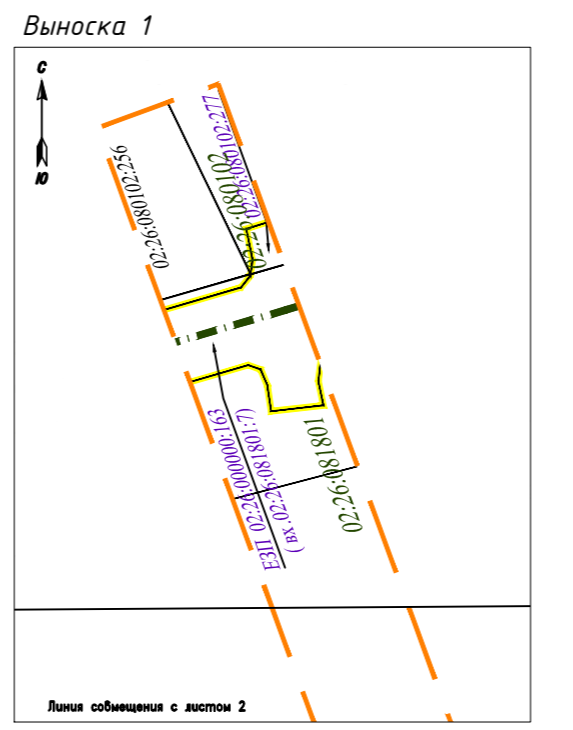


Составлено
 Взам. инв. №
 Листы в плане
 Инв. № подл.

Согласовано
Изд. № подл.
Лист № докл.
Подпись и дата

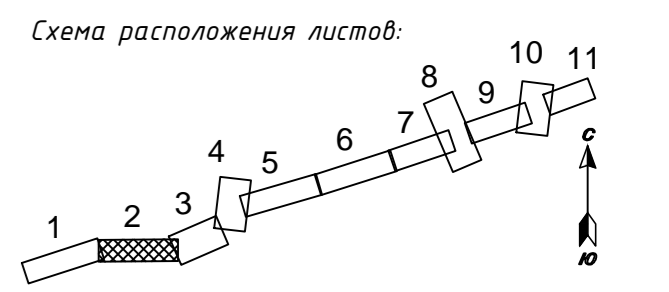


Линия совмещения с листом 2
Линия совмещения с выноской 1



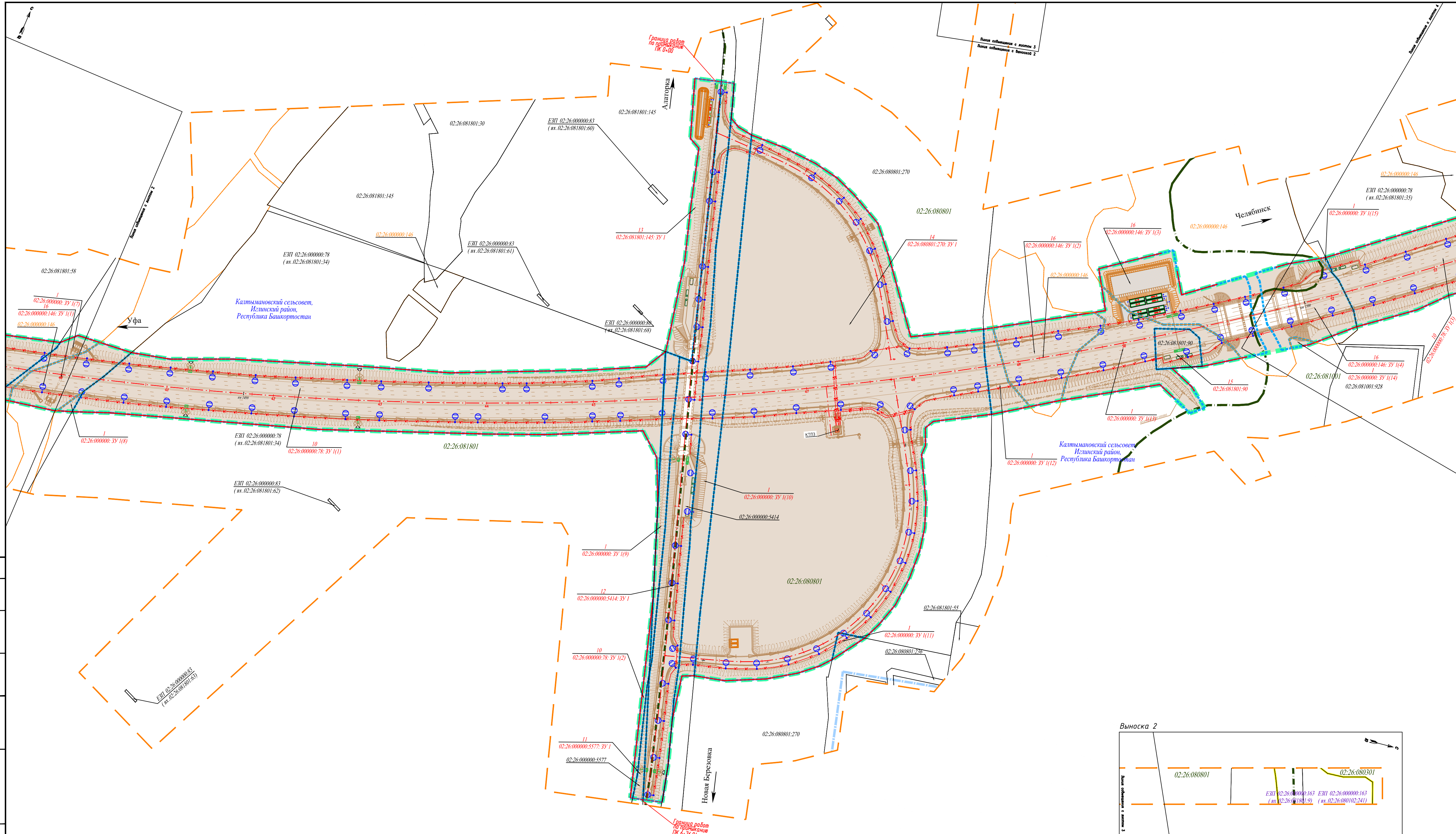
УСЛОВНЫЕ ОБОЗНАЧЕНИЯ

- ось автомобильной дороги, пикет, километраж
- граница территории, в отношении которой осуществляется подготовка проекта планировки
- граница сельского поселения
- граница населенного пункта
- граница зоны планируемого размещения линейного объекта федерального значения
- граница и кадастровый номер земельного участка, отведенного под полосу отвода автомобильной дороги общего пользования федерального значения
- красная линия, утвержденная в составе проекта планировки территории
- граница кадастрового квартала, его номер
- граница земельного участка учтенного в ЕГРН, в том числе измененного земельного участка, кадастровый номер
- граница и кадастровый номер земельного участка учтенного в ЕГРН; граница земельного участка не установлена в соответствии с требованиями земельного законодательства, нанесена по сведениям Государственного лесного реестра
- реестровая ошибка в сведениях ЕГРН
- граница образуемого земельного участка, в том числе в отношении которого предлагается резервирование и (или) изъятие для государственных нужд
- условный номер образуемых земельных участков, в том числе в отношении которых предлагается их резервирование и (или) изъятие для государственных нужд
- проектная автомобильная дорога (проезжая часть, разделительная полоса, откосы, лотки, трубы, опоры освещения и т.п.)
- Планировочные элементы планировочной структуры**
- территория, занятая линейным объектом и (или) предназначенная для размещения линейного объекта



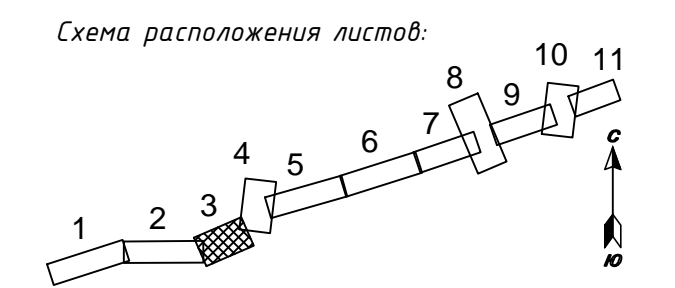
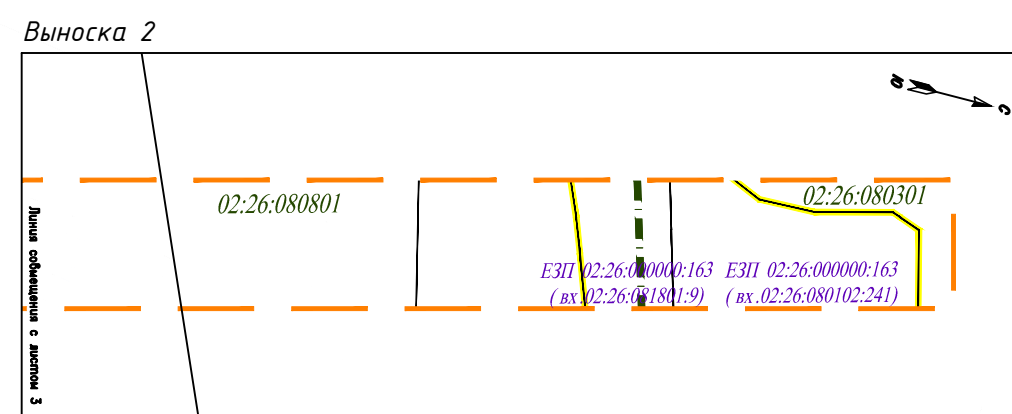
Изм.	Колуч.	Лист	№ док.	Подпись	Дата	54.2020.5-461-ПМТ-3-Р.1-ГЧ	Лист
							2

Копировал
Формат А4х6
297х1261

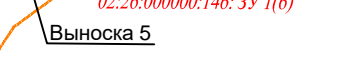
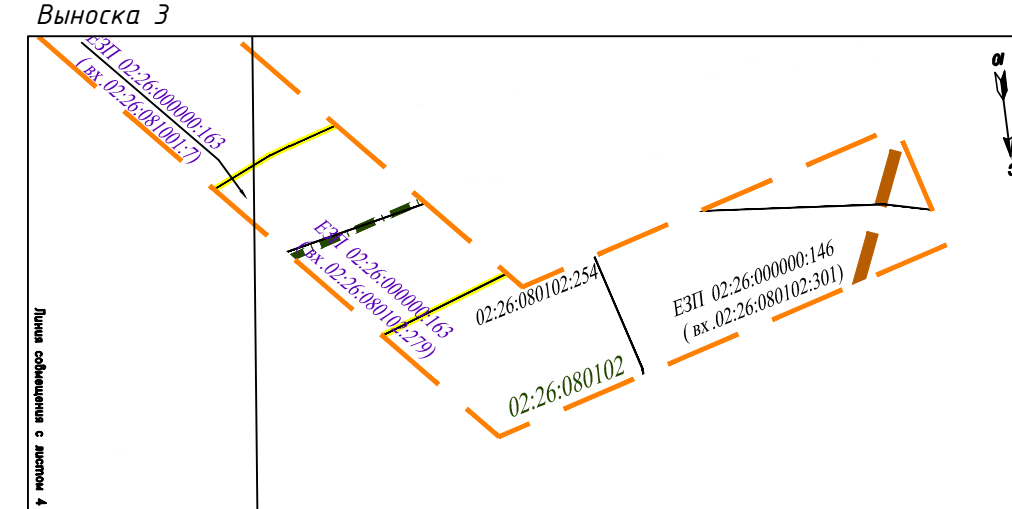
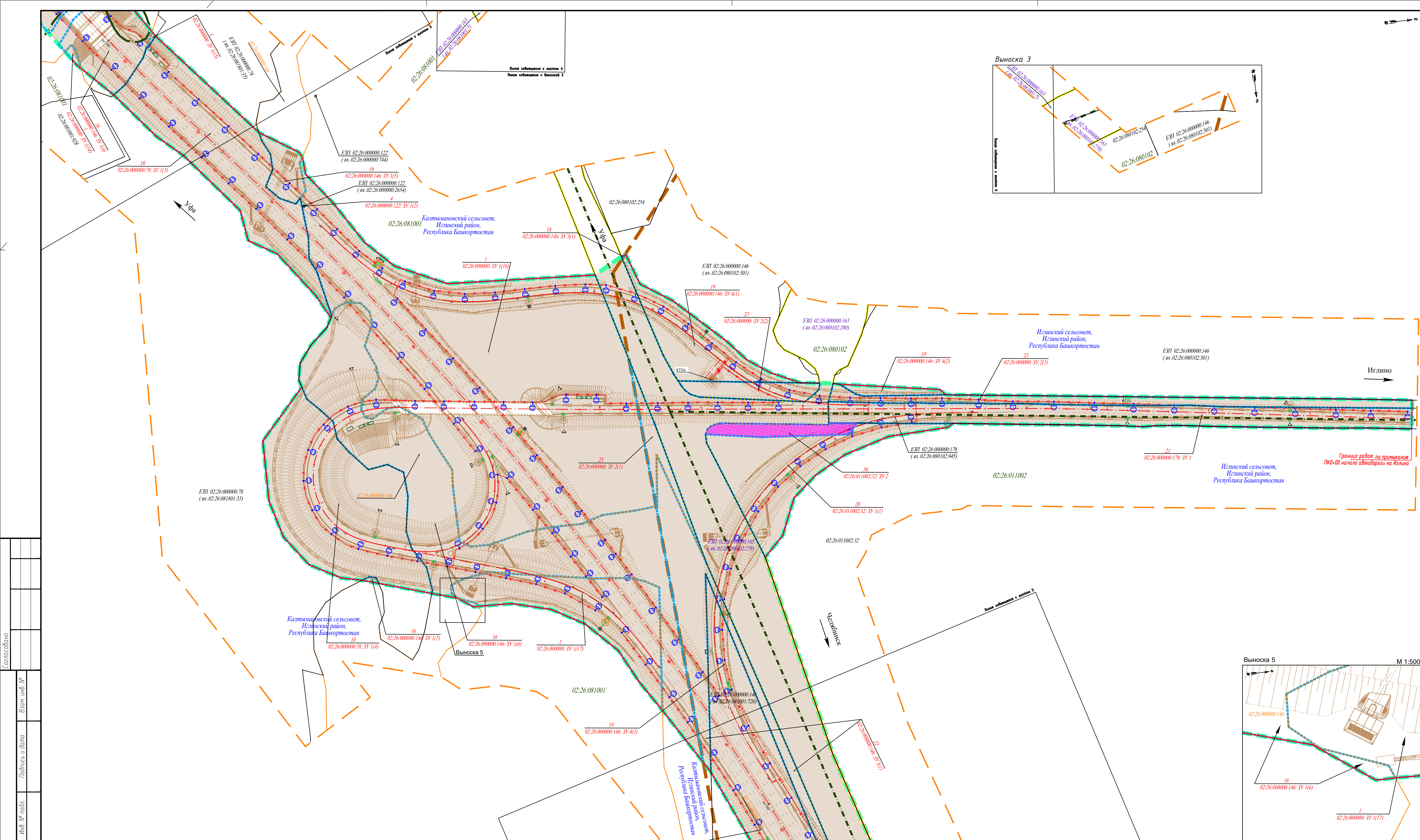


УСЛОВНЫЕ ОБОЗНАЧЕНИЯ

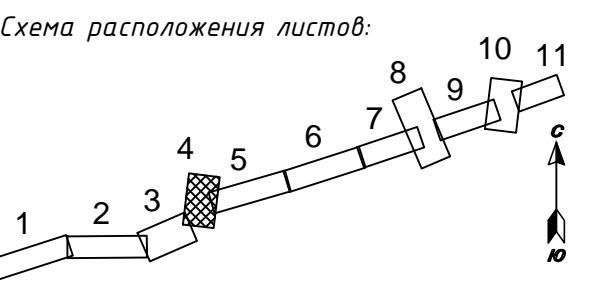
- ось 1:005 - ось автомобильной дороги, пикет, километраж
- граница территории, в отношении которой осуществляется подготовка проекта планировки территории
- граница сельского поселения
- граница населенного пункта
- граница зоны планируемого размещения линейного объекта федерального значения
- 02:26:081801:146 - граница и кадастровый номер земельного участка, отведенного под полосы отвода автомобильной дороги общего пользования федерального значения
- красная линия, утвержденная в составе проекта планировки территории
- 02:26:081801 - граница кадастрового квартала, его номер
- 02:26:081801:57 - граница земельного участка учтенного в ЕГРН, в том числе измененного земельного участка, кадастровый номер
- 02:26:000000:146 - граница и кадастровый номер земельного участка учтенного в ЕГРН, граница земельного участка не установлена в соответствии с требованиями земельного законодательства, нанесена по сведениям Государственного лесного реестра
- реестровая ошибка в сведениях ЕГРН
- граница образуемого земельного участка, в том числе в отношении которого предлагается резервирование и (или) изъятие для государственных нужд
- 02:26:000000:3У 1(1) - условный номер образуемых земельных участков, в том числе в отношении которых предлагается их резервирование и (или) изъятие для государственных нужд
- проектируемая автомобильная дорога (проезжая часть, разделительная полоса, откосы, лотки, трубы, опоры освещения и т.п.)
- Планируемые элементы планировочной структуры
- территория, занятая линейным объектом и (или) предназначенная для размещения линейного объекта

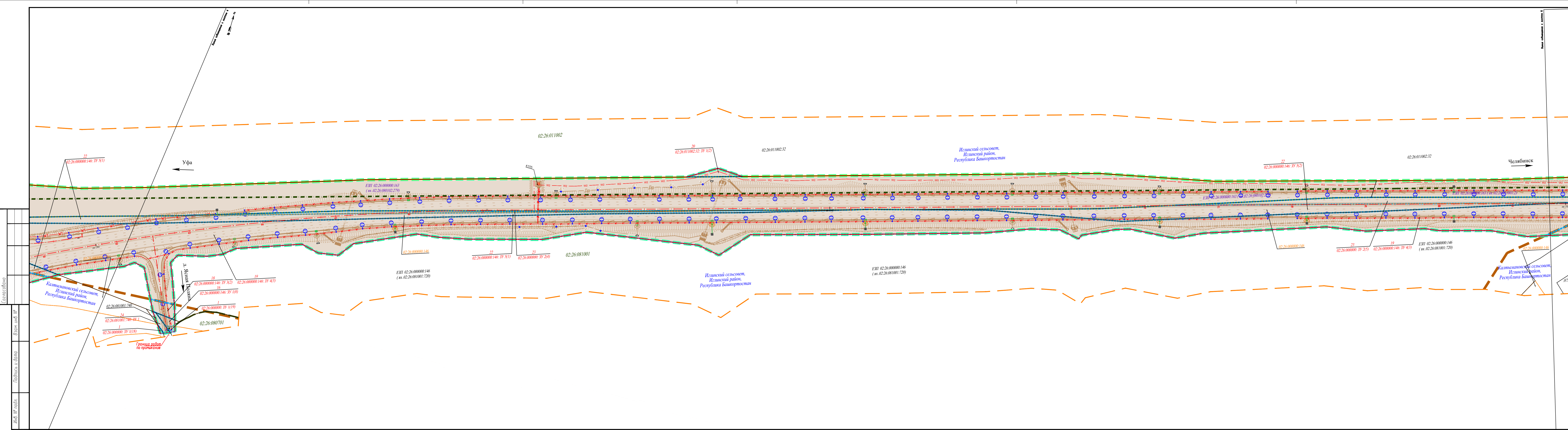


Составлено
Изд. № табл.
Подпись и дата
Взам. инв. №

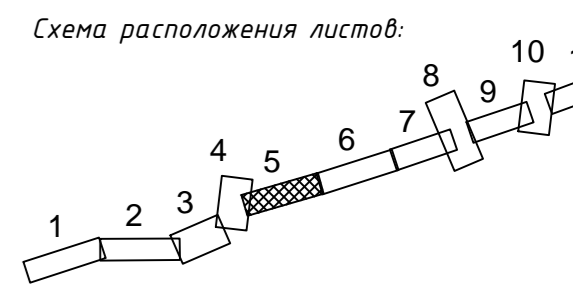


- ### УСЛОВНЫЕ ОБОЗНАЧЕНИЯ
- ось автомобильной дороги, пикет, километраж
 - граница территории, в отношении которой осуществляется подготовка проекта планировки
 - граница сельского поселения
 - граница населенного пункта
 - граница зоны планируемого размещения линейного объекта федерального значения
 - граница и кадастровый номер земельного участка, отведенного под полосы отвода автомобильной дороги общего пользования федерального значения
 - красная линия, утвержденная в составе проекта планировки территории
 - граница кадастрового квартала, его номер
 - граница земельного участка учтенного в ЕГРН, в том числе измененного земельного участка, кадастровый номер
 - граница и кадастровый номер земельного участка учтенного в ЕГРН, граница земельного участка не установлена в соответствии с требованиями земельного законодательства, нанесена по сведениям Государственного лесного реестра
 - реестровая ошибка в сведениях ЕГРН
 - граница образуемого земельного участка, в том числе в отношении которого предлагается резервирование и (или) изъятие для государственных нужд
 - условный номер образуемых земельных участков, в том числе в отношении которых предлагается их резервирование и (или) изъятие для государственных нужд
 - проектируемая автомобильная дорога (проезжая часть, разделительная полоса, откосы, лотки, трубы, опоры освещения и т.п.)
 - Планируемые элементы планировочной структуры
 - территория, занятая линейным объектом и (или) предназначенная для размещения линейного объекта





- ### УСЛОВНЫЕ ОБОЗНАЧЕНИЯ
- ось автомобильной дороги, пункт, километраж
 - граница территории, в отношении которой осуществляется подготовка проекта планировки
 - граница сельского поселения
 - граница населенного пункта
 - граница зоны планируемого размещения линейного объекта федерального значения
 - граница и кадастровый номер земельного участка, отведенного под полосу отвода автомобильной дороги общего пользования федерального значения
 - красная линия, утвержденная в составе проекта планировки территории
 - граница кадастрового квартала, его номер
 - граница земельного участка учтенного в ЕГРН, в том числе измененного земельного участка, кадастровый номер
 - граница и кадастровый номер земельного участка учтенного в ЕГРН, граница земельного участка не установлена в соответствии с требованиями земельного законодательства, нанесена по сведениям Государственного лесного реестра
 - реестровая ошибка в сведениях ЕГРН
 - граница образуемого земельного участка, в том числе в отношении которого предполагается резервирование и (или) изъятие для государственных нужд
 - условный номер образуемых земельных участков, в том числе в отношении которых предполагается их резервирование и (или) изъятие для государственных нужд
 - проектная автомобильная дорога (проезжая часть, разделительная полоса, откосы, кюветы, трубы, опоры освещения и т.п.)
- Планировочные элементы планировочной структуры
- территория, занятая линейным объектом и (или) предназначенная для размещения линейного объекта



Изм.	Кол-во	Лист	№ док.	Подпись	Дата

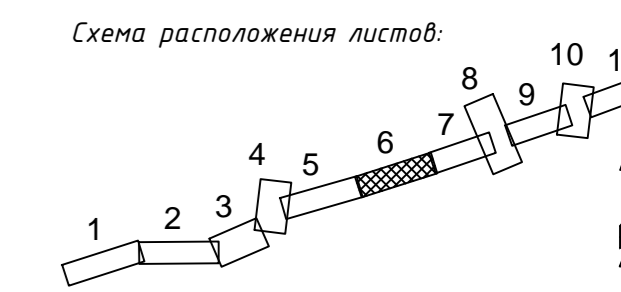
Копировал

54.2020.5-461-ПМТ-3-Р.1-ГЧ

Лист 5

Формат А4х6 297х1261

- ### УСЛОВНЫЕ ОБОЗНАЧЕНИЯ
- ось автомобильной дороги, пункт, километраж
 - граница территории, в отношении которой осуществляется подготовка проекта планировки
 - граница сельского поселения
 - граница населенного пункта
 - граница зоны планируемого размещения линейного объекта федерального значения
 - граница и кадастровый номер земельного участка, отведенного под полосу отвода автомобильной дороги общего пользования федерального значения
 - красная линия, утвержденная в составе проекта планировки территории
 - граница кадастрового квартала, его номер
 - граница земельного участка учтенного в ЕГРН, в том числе измененного земельного участка, кадастровый номер
 - граница и кадастровый номер земельного участка учтенного в ЕГРН, граница земельного участка не установлена в соответствии с требованиями земельного законодательства, нанесена по сведениям Государственного лесного реестра
 - реестровая ошибка в сведениях ЕГРН
 - граница образуемого земельного участка, в том числе в отношении которого предполагается резервирование и (или) изъятие для государственных нужд
 - условный номер образуемых земельных участков, в том числе в отношении которых предполагается их резервирование и (или) изъятие для государственных нужд
 - проектная автомобильная дорога (проезжая часть, разделительная полоса, откосы, кюветы, трубы, опоры освещения и т.п.)
- Планировочные элементы планировочной структуры
- территория, занятая линейным объектом и (или) предназначенная для размещения линейного объекта



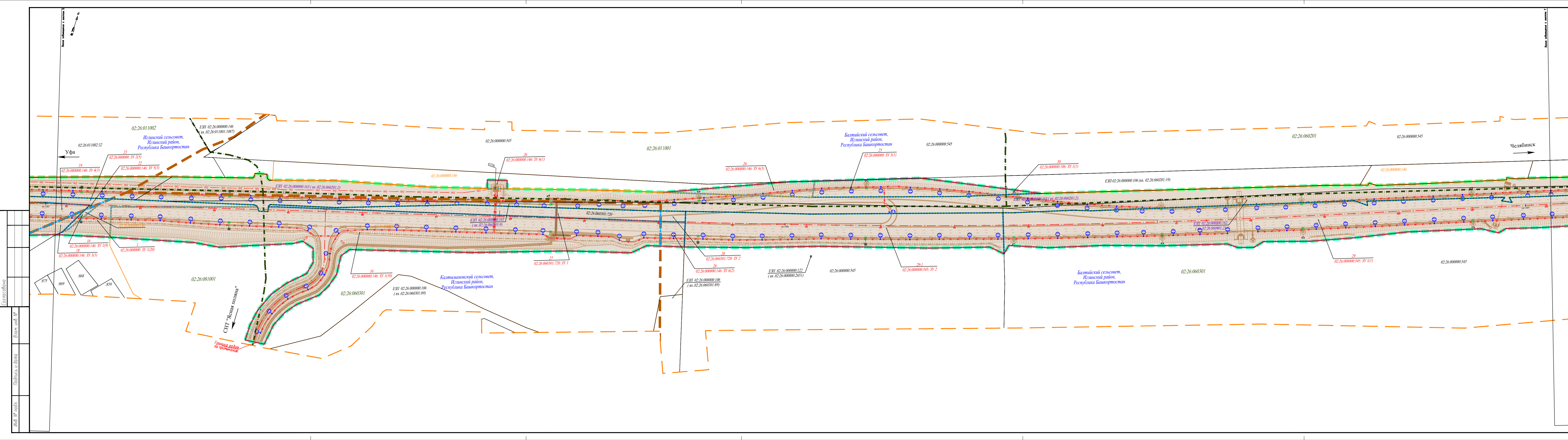
Изм.	Кол.	Лист	И док.	Подпись	Дата

54.2020.5-461-ПМТ-3-Р.1-ГЧ

Лист 6

Копировал

Формат А4х6 297х1261



Согласовано

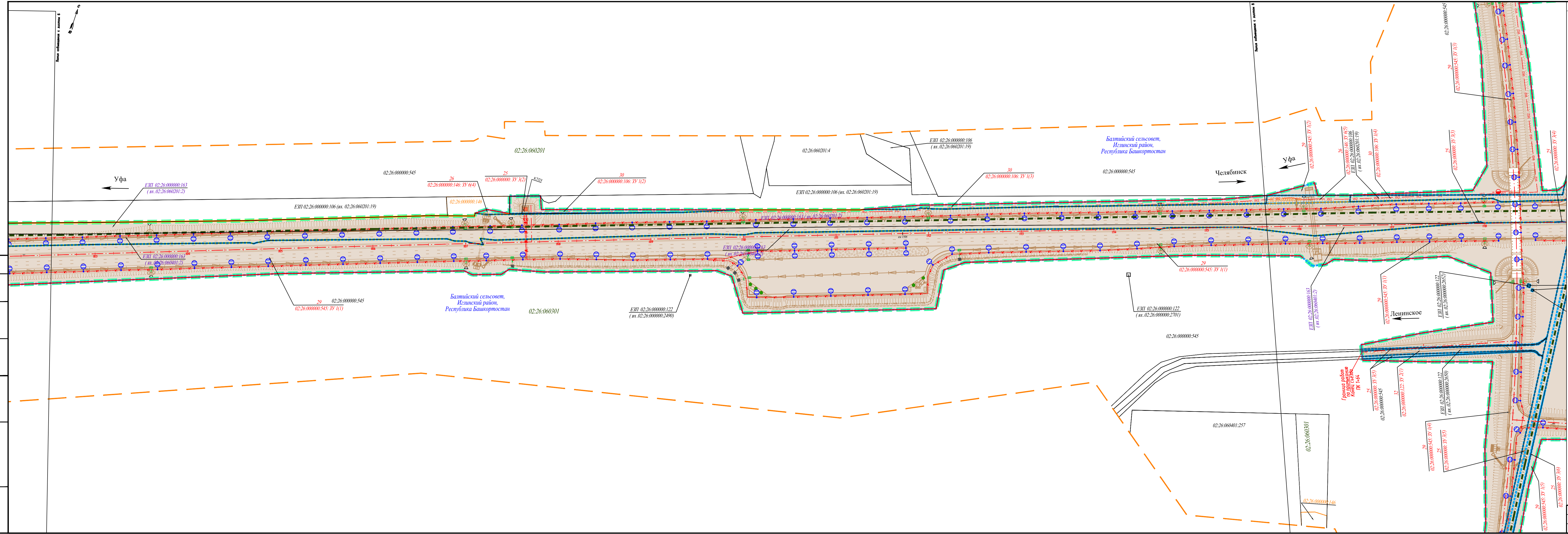
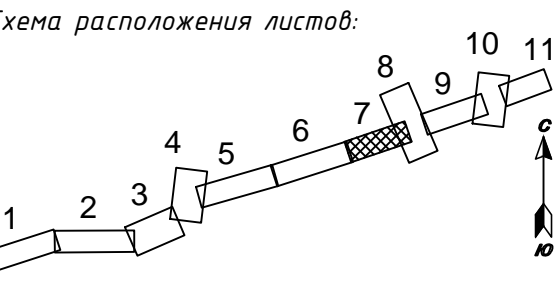
Изд. № подл.

Листы и дата

Взнос шиф. №

УСЛОВНЫЕ ОБОЗНАЧЕНИЯ

- ось автомобильной дороги, пикет, километраж
- граница территории, в отношении которой осуществляется подготовка проекта планировки
- граница сельского поселения
- граница населенного пункта
- граница зоны планируемого размещения линейного объекта федерального значения
- граница и кадастровый номер земельного участка, отведенного под полосу отвода автомобильной дороги общего пользования федерального значения
- красная линия, утвержденная в составе проекта планировки территории
- граница кадастрового квартала, его номер
- граница земельного участка учтенного в ЕГРН, в том числе измененного земельного участка, кадастровый номер
- граница и кадастровый номер земельного участка учтенного в ЕГРН; граница земельного участка не установлена в соответствии с требованиями земельного законодательства, нанесена по сведениям Государственного лесного реестра
- рестровая ошибка в сведениях ЕГРН
- граница образуемого земельного участка, в том числе в отношении которого предполагается резервирование и (или) изъятие для государственных нужд
- условный номер образуемых земельных участков, в том числе в отношении которых предполагается их резервирование и (или) изъятие для государственных нужд
- проектируемая автомобильная дорога (проезжая часть, разделительная полоса, откосы, лотки, трубы, опоры освещения и т.п.)
- планируемые элементы планировочной структуры
- территория, занятая линейным объектом и (или) предназначенная для размещения линейного объекта



Изм.	Кол.уч.	Лист	№ док.	Подпись	Дата

Копировал _____

54.2020.5-461-ПМТ-3-Р.1-ГЧ

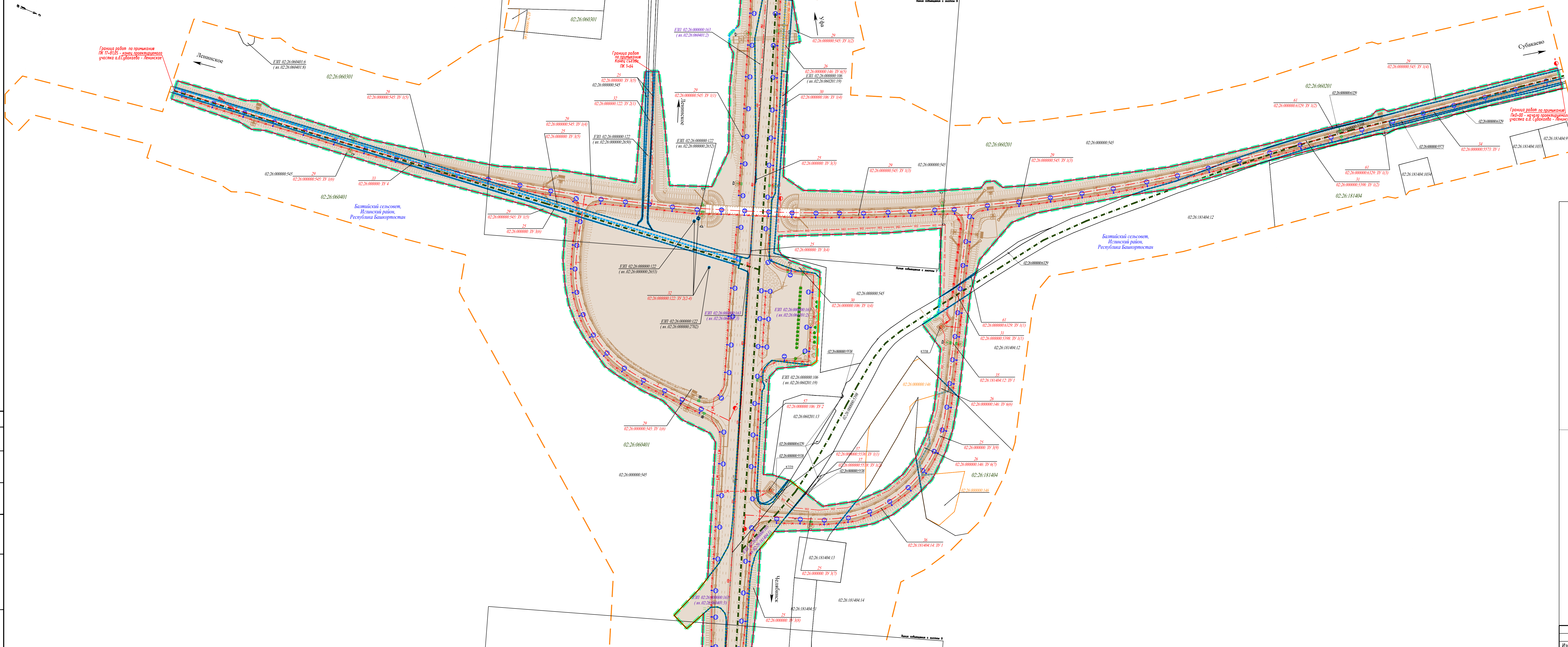
Согласовано

Имя, № листа

Взят. инв. №

Подпись и дата

Имя, № листа



УСЛОВНЫЕ ОБОЗНАЧЕНИЯ

- ось автомобильной дороги, тип, километраж
- границе территории, в отношении которой осуществляется подготовка проекта планировки
- границе сельского поселения
- граница населенного пункта
- граница зоны планируемого размещения линейного объекта федерального значения
- граница и кадастровый номер земельного участка, отведенного под полосу отвода автомобильной дороги общего пользования федерального значения
- красная линия, утвержденная в составе проекта планировки территории
- граница кадастрового квартала, его номер
- граница земельного участка учтенного в ЕГРН, в том числе измененного земельного участка, кадастровый номер
- граница и кадастровый номер земельного участка учтенного в ЕГРН, кадастровый номер земельного участка не установлена в соответствии с требованиями Земельного законодательства, нанесена по сведениям Государственного лесного реестра
- реестровая ошибка в сведениях ЕГРН
- граница образуемого земельного участка, в том числе в отношении которого предполагается резервирование и (или) изъятие для государственных нужд
- условный номер образующих земельных участков, в том числе в отношении которых предполагается их резервирование и (или) изъятие для государственных нужд
- проектные автомобильные дороги (проектная часть, разделительная полоса, откосы, лотки, тротуары, опоры освещения и т.п.)
- территория, занятая линейным объектом и (или) предназначенная для размещения линейного объекта

Планируемые элементы планировочной структуры

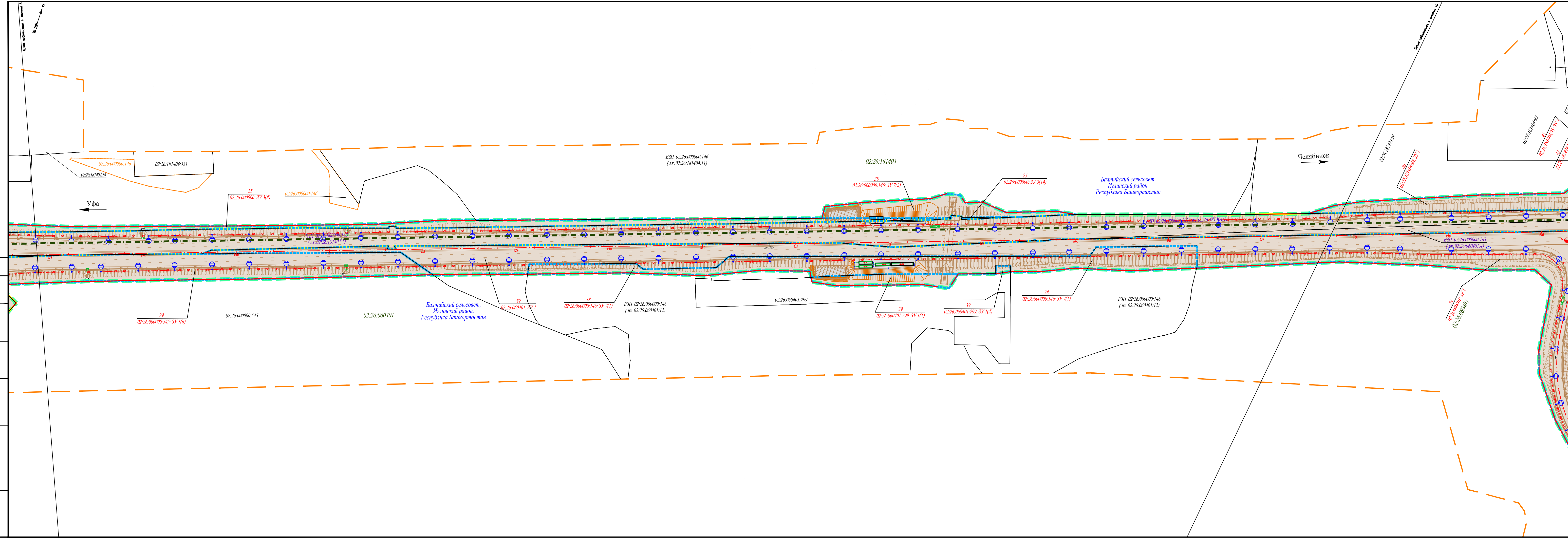
Схема расположения листов:

Изм. Колуч. Лист И док. Подпись Дата

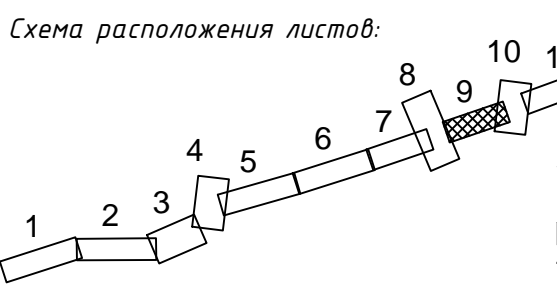
54.2020.5-461-ПМТ-3-Р.1-ГЧ

Лист 8

Формат А3x4



- ### УСЛОВНЫЕ ОБОЗНАЧЕНИЯ
- ось автомобильной дороги, пикет, километраж
 - граница территории, в отношении которой осуществляется подготовка проекта планировки
 - граница сельского поселения
 - граница населенного пункта
 - граница зоны планируемого размещения линейного объекта федерального значения
 - граница и кадастровый номер земельного участка, отведенного под полосу отвода автомобильной дороги общего пользования федерального значения
 - красная линия, утвержденная в составе проекта планировки территории
 - граница кадастрового квартала, его номер
 - граница земельного участка учтенного в ЕГРН, в том числе измененного земельного участка, кадастровый номер
 - граница и кадастровый номер земельного участка учтенного в ЕГРН, граница земельного участка не установлена в соответствии с требованиями земельного законодательства, внесена по сведениям Государственного лесного реестра
 - реестровая ошибка в сведениях ЕГРН
 - граница образуемого земельного участка, в том числе в отношении которого предлагается резервирование и (или) изъятие для государственных нужд
 - условный номер образуемых земельных участков, в том числе в отношении которых предлагается их резервирование и (или) изъятие для государственных нужд
 - проектируемая автомобильная дорога (Проезжая часть, разделительная полоса, откосы, лотки, трубы, опоры освещения и т.п.)
- #### Планируемые элементы планировочной структуры
- территория, занятая линейным объектом и (или) предназначенная для размещения линейного объекта



Согласовано

Изм. № лист

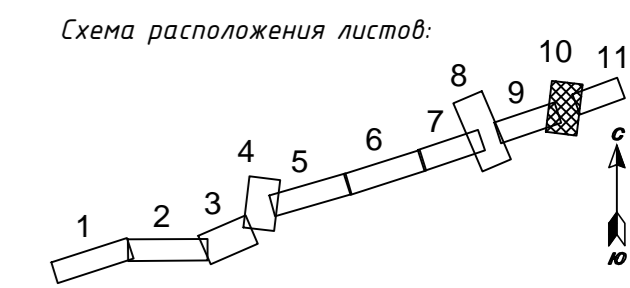
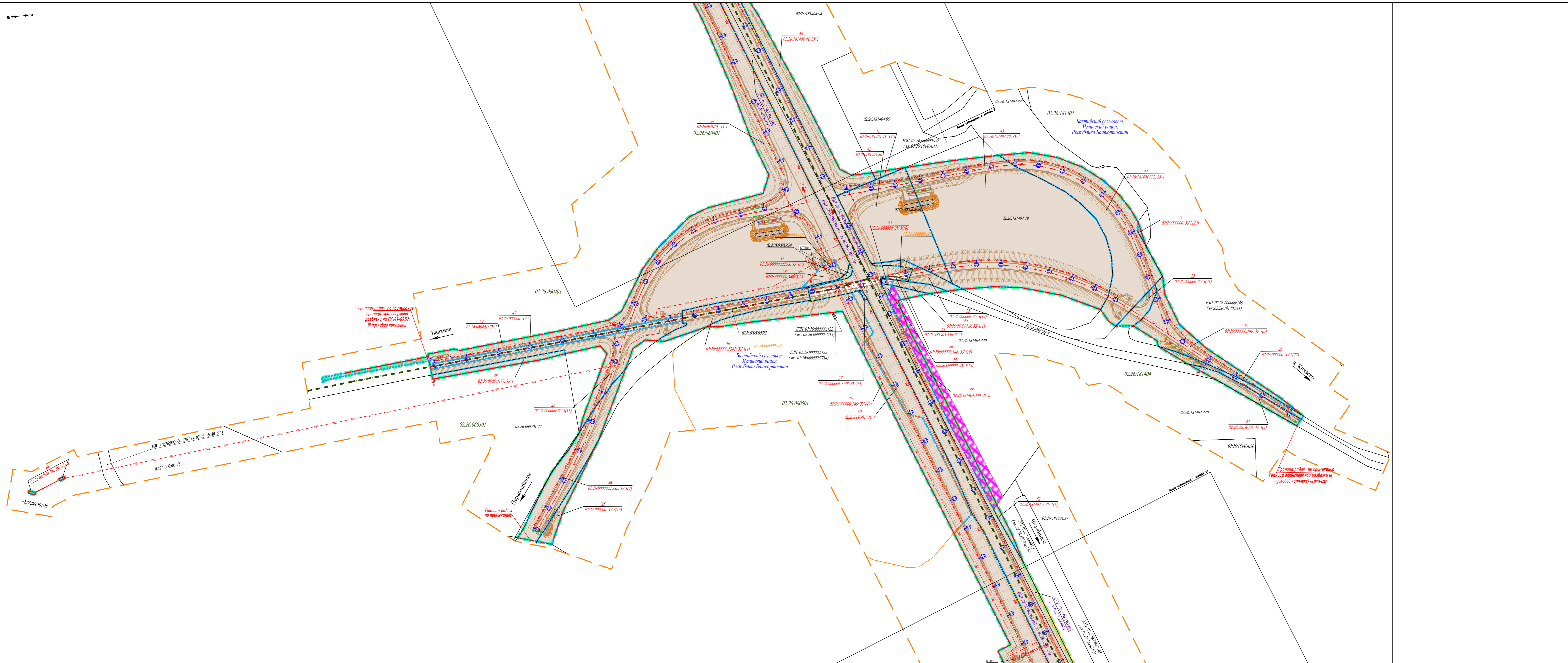
Взам. инв. №

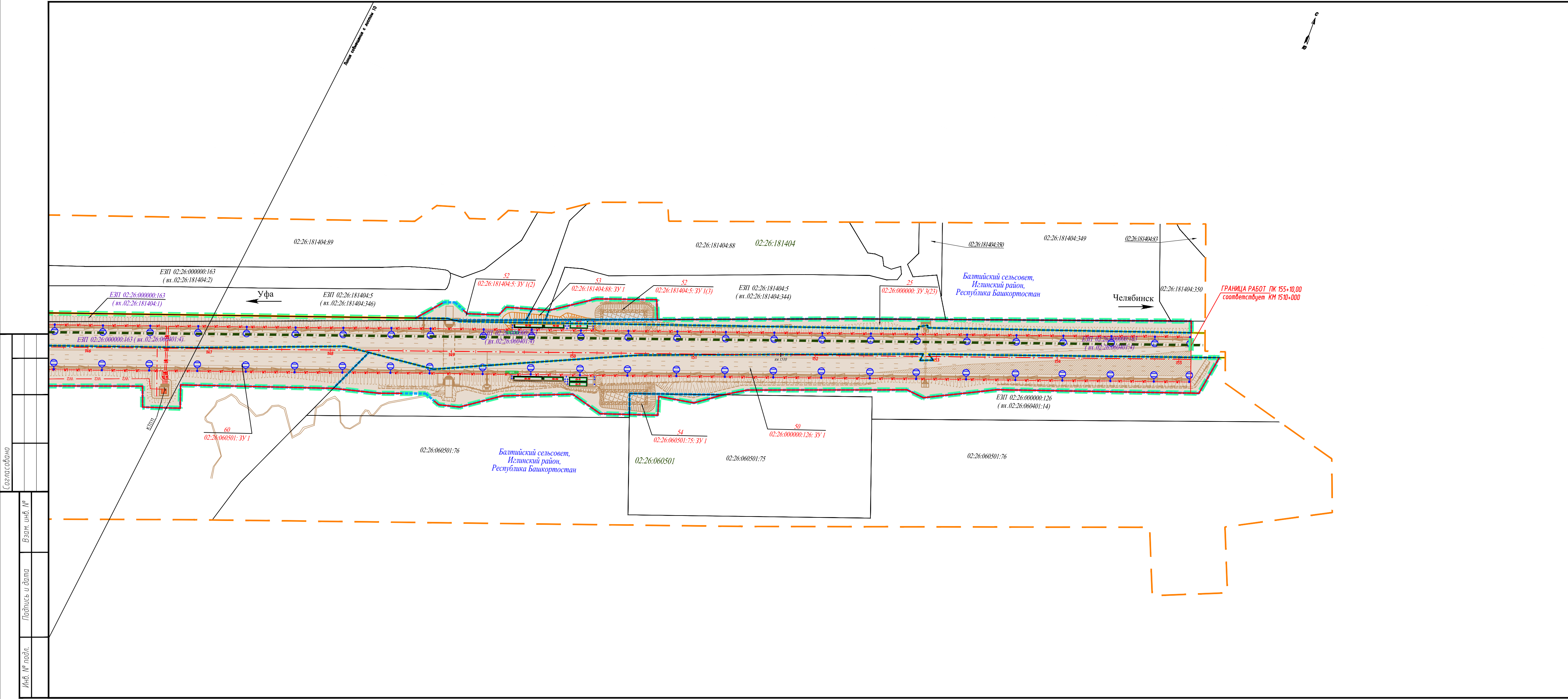
Подпись и дата

Изм. № лист

УСЛОВНЫЕ ОБОЗНАЧЕНИЯ

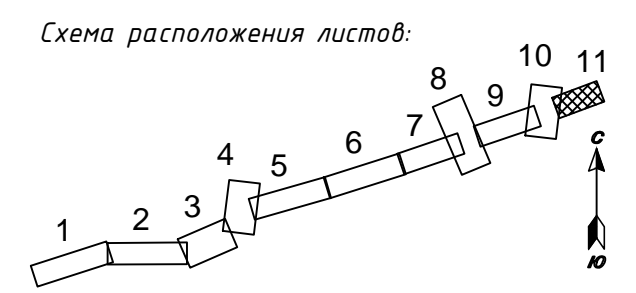
- ось автомобильной дороги, километраж
- граница территории, в отношении которой осуществляется подготовка проекта планировки территории
- граница сельского поселения
- граница населенного пункта
- граница зоны планируемого размещения линейного объекта федерального значения
- граница и кадастровый номер земельного участка, отведенного под полосу отвода автомобильной дороги общего пользования федерального значения
- красная линия, утверждаемая в составе проекта планировки территории
- граница кадастрового квартала, его номер
- граница земельного участка учтенного в ЕГРН, в том числе измененного земельного участка, кадастровый номер
- граница и кадастровый номер земельного участка учтенного в ЕГРН, граница земельного участка не установлена в соответствии с требованиями законодательства, внесена по сведениям Государственного земельного реестра
- регистрация ошибки в сведениях ЕГРН
- граница образуемого земельного участка, в том числе в отношении которого предлагается резервирование и (или) изъятие для государственных нужд
- условный номер образуемых земельных участков, в том числе в отношении которых предлагается их резервирование и (или) изъятие для государственных нужд
- проектируемая автомобильная дорога (проектная часть, разделительная полоса, откосы, лотки, трубы, опоры освещения и т.п.)
- планируемые элементы планировочной структуры
- территория, занятая линейным объектом и (или) предназначенная для размещения линейного объекта





УСЛОВНЫЕ ОБОЗНАЧЕНИЯ

- ось автомобильной дороги, пикет, километраж
 - граница территории, в отношении которой осуществляется подготовка проекта планировки
 - граница сельского поселения
 - граница населенного пункта
 - граница зоны планируемого размещения линейного объекта федерального значения
 - граница и кадастровый номер земельного участка, отведенного под полосу отвода автомобильной дороги общего пользования федерального значения
 - красная линия, утвержденная в составе проекта планировки территории
 - граница кадастрового квартала, его номер
 - граница земельного участка учтенного в ЕГРН, в том числе измененного земельного участка, кадастровый номер
 - граница и кадастровый номер земельного участка учтенного в ЕГРН (граница земельного участка не установлена в соответствии с требованиями земельного законодательства, нанесена по сведениям Государственного лесного реестра)
 - реестровая ошибка в сведениях ЕГРН
 - граница образуемого земельного участка, в том числе в отношении которого предполагается резервирование и (или) изъятие для государственных нужд
 - условный номер образуемых земельных участков, в том числе в отношении которых предполагается их резервирование и (или) изъятие для государственных нужд
 - проектируемая автомобильная дорога (проезжая часть, разделительная полоса, откосы, лотки, тротуары, опоры освещения и т.п.)
- Планируемые элементы планировочной структуры
- территория, занятая линейным объектом и (или) предназначенная для размещения линейного объекта



Создано
Изм.
Инв. № подл.
Подпись и дата
Взам. инв. №



РАЗДЕЛ 2

Проект межевания территории. Текстовая часть



1 ОБЩИЕ ПОЛОЖЕНИЯ

Настоящая документация по планировке территории разработана в составе проекта планировки территории и проекта межевания территории линейного объекта федерального значения «Строительство и реконструкции автомобильной дороги М-5 «Урал» от Москвы через Рязань, Пензу, Самару, Уфу до Челябинска. Реконструкция автомобильной дороги М-5 «Урал» от Москвы через Рязань, Пензу, Самару, Уфу до Челябинска на участке км 1494+000 - км 1510+000, Республика Башкортостан» (далее – Объект).

Заказчик - Федеральное казенное учреждение «Федеральное управление автомобильных дорог «Приуралье» Федерального дорожного агентства» (далее - ФКУ Упрдор «Приуралье») (ранее ФКУ - Упрдор Самара-Уфа-Челябинск).

Разработчик - Общество с ограниченной ответственностью «ГЕО-ПРОЕКТ» (ООО «ГЕО-ПРОЕКТ»).

Подготовка проектов планировки территории осуществляется, для:

- выделения элементов планировочной структуры,
- установления границ территорий общего пользования,
- границ зон планируемого размещения объектов капитального строительства,
- определения характеристик и очередности планируемого развития территории.

Подготовка проекта межевания территории осуществляется, для:

- определения местоположения границ, образуемых и изменяемых земельных участков;

- установления, изменения, отмены красных линий для застроенных территорий, в границах которых не планируется размещение новых объектов капитального строительства, а также для установления, изменения, отмены красных линий в связи с образованием и (или) изменением земельного участка, расположенного в границах территории, применительно к которой не предусматривается осуществление деятельности по комплексному и устойчивому развитию территории, при условии, что такие установление, изменение, отмена влекут за собой исключительно изменение границ территории общего пользования.

- разработка схемы и составление перечня кадастровых номеров земельных участков, которые полностью или частично расположены в границах размещаемой автомобильной дороги или объекта дорожного хозяйства для целей резервирования.

- подготовка схемы планировочной организации земельных участков для целей дальнейшей подготовки материалов для выдачи разрешения на строительство.

Цель работы и задачи:

1. Разработка проекта планировки территории:

- изготовление чертежей проекта планировки территории;
- формирование материалов по обоснованию проекта планировки территории

Взам. инв. №	
Подп. и дата	
Инв. № подл.	

54.2020.5-461-ПМТ-3-Р.2-ПЗ					
Изм.	Кол.уч	Лист	№ док.	Подпись	Дата
Разработал		Савкин			03.21
Проверил		Маганев			03.21
Н.контроль		Мкртычян			03.21
ПОЯСНИТЕЛЬНАЯ ЗАПИСКА					
			Стадия	Лист	Листов
			П	1	20
ООО «ГЕО-ПРОЕКТ» Санкт-Петербург					



(пояснительная записка, материалы в графической форме).

2. Разработка проект межевания территории:

- изготовление чертежей проект межевания территории;
- формирование материалов по обоснованию проекта межевания территории.

Подготовка графической части документации по планировке территории осуществляется в соответствии с системой координат, используемой для ведения Единого государственного реестра недвижимости.

1.1 Основание для разработки документации по планировке территории

- Государственный контракт № 0301100012720000054.2020.5 на внесение изменений в проектную документацию по объекту: «Строительство и реконструкции автомобильной дороги М-5 «Урал» от Москвы через Рязань, Пензу, Самару, Уфу до Челябинска. Реконструкция автомобильной дороги М-5 «Урал» от Москвы через Рязань, Пензу, Самару, Уфу до Челябинска на участке км 1494+000 - км 1510+000, Республика Башкортостан»;
- Распоряжение Федерального дорожного агентства «О подготовке документации по планировке территории Объекта» № 1236-р от 23.06.2014 года;
- Распоряжение Федерального дорожного агентства «О внесении изменений в распоряжение Федерального дорожного агентства от 23 июня 2014 г. № 1236-р «О подготовке документации по планировке территории Объекта»»;
- Задание Федерального дорожного агентства на подготовку документации по планировке территории Объекта.

1.2 Исходные данные

Исходными данными для разработки документации по планировке территории:

- результаты инженерных изысканий (инженерно-геодезических, инженерно-геологических, инженерно-гидрологических, инженерно-экологических);
- основные проектные решения (с выделением элементов планировочной структуры подлежащей застройке территории в связи с планируемым строительством / реконструкцией);
- сведения Единого государственного реестра недвижимости (далее – ЕГРН);
- дополнительные данные, необходимые для разработки документации по планировке территории в соответствии с требованиями Градостроительного кодекса Российской Федерации.

1.3 Нормативная документация

- Градостроительный кодекс Российской Федерации от 29.12.2004 № 190-ФЗ;
- Земельный кодекс Российской Федерации от 25.10.2001 № 136-ФЗ;
- Водный кодекс Российской Федерации от 03.06.2006 № 74-ФЗ;
- Лесной кодекс Российской Федерации от 04.12.2006 № 200-ФЗ;

						54.2020.5-461-ПМТ-3-Р.2-ПЗ	Лист
Изм.	Кол.уч	Лист	№док.	Подпись	Дата		2



- Федеральный закон Российской Федерации от 08.11.2007 № 257-ФЗ «Об автомобильных дорогах и о дорожной деятельности в Российской Федерации и о внесении изменений в отдельные законодательные акты Российской Федерации»;
- Федеральный закон Российской Федерации от 13.07.2015 № 218-ФЗ «О государственной регистрации недвижимости»;
- постановление Правительства Российской Федерации от 02.09.2009 № 717 «О нормах отвода земель для размещения автомобильных дорог и (или) объектов дорожного сервиса»;
- постановление Правительства Российской Федерации от 07.03.2017 № 269 «Об утверждении перечня случаев, при которых для строительства, реконструкции линейного объекта не требуется подготовка документации по планировке территории»;
- постановление Правительства Российской Федерации от 31.03.2017 № 402 «Об утверждении правил выполнения инженерных изысканий, необходимых для подготовки документации по планировке территории, перечня видов инженерных изысканий, необходимых для документации по планировке территории, и о внесении изменений в постановление Правительства Российской Федерации от 19 января 2006г. № 20»;
- постановление Правительства Российской Федерации от 12.05.2017 № 564 «Об утверждении Положения о составе и содержании проектов планировки территории, предусматривающих размещение одного или нескольких линейных объектов»;
- постановление Правительства Российской Федерации от 26.07.2017 № 884 «Об утверждении Правил подготовки документации по планировке территории, подготовка которой осуществляется на основании решений уполномоченных федеральных органов исполнительной власти, и принятия уполномоченными федеральными органами исполнительной власти решений об утверждении документации по планировке территории для размещения объектов федерального значения и иных объектов капитального строительства, размещение которых планируется на 2 и более субъектов Российской Федерации»;
- приказ Минтранса Российской Федерации от 25.12.2020 № 573 «Об утверждении Порядка подготовки документации по планировке территории, предназначенной для размещения дорог общего пользования федерального значения»;
- Приказ Минтранса Российской Федерации от 18.08.2020 № 313 «Об утверждении Порядка установления и использовании полос отвода автомобильных дорог федерального значения»;
- Приказ Минстроя России от 25.04.2017 № 738/пр «Об утверждении видов элементов планировочной структуры»;
- Приказ Минстроя России от 25.04.2017 № 740/пр «Об установлении случаев подготовки и требований к подготовке, входящей в состав материалов по обоснованию проекта планировки территории схемы вертикальной планировки, инженерной подготовки и инженерной защиты территории»;
- Приказ Минстроя России от 25.04.2017 № 739/пр «Об утверждении требований к цифровым топографическим картам и цифровым топографическим планам,

						54.2020.5-461-ПМТ-3-Р.2-ПЗ	Лист
Изм.	Кол.уч	Лист	№док.	Подпись	Дата		3



используемым при подготовке графической части документации по планировке территории»;

— государственные регламенты, нормы, правила, стандарты, а также исходные данные, технические условия и требования, выданные органами государственного надзора и заинтересованными организациями при согласовании места размещения объекта строительства.

При разработке документации по планировке территории было учтено территориальное планирование Республики Башкортостан, Иглинского района, сельских поселений «Калтымановский сельсовет», «Иглинский сельсовет», «Балтийский сельсовет»:

- схема территориального планирования Республики Башкортостан;
- схема территориального планирования Иглинского района;
- генеральный план МО сельского поселения «Калтымановский сельсовет» Иглинского района Республики Башкортостан;
- генеральный план МО сельского поселения «Иглинский сельсовет» Иглинского района Республики Башкортостан;
- генеральный план МО сельского поселения «Балтийский сельсовет» Иглинского района Республики Башкортостан;
- правила землепользования и застройки сельского поселения «Калтымановский сельсовет» Иглинского района Республики Башкортостан;
- правила землепользования и застройки сельского поселения «Иглинский сельсовет» Иглинского района Республики Башкортостан;
- правила землепользования и застройки сельского поселения «Балтийский сельсовет» Иглинского района Республики Башкортостан.

Документация по планировке территории выполнена в следующем составе:

1. Проект планировки территории:
 - Том 1 Основная (утверждаемая) часть.
 - Том 2 Материалы по обоснованию.
2. Проект межевания территории:
 - Том 3 Основная (утверждаемая) часть.
 - Том 4 Материалы по обоснованию

						54.2020.5-461-ПМТ-3-Р.2-ПЗ	Лист
Изм.	Кол.уч	Лист	№док.	Подпись	Дата		4



2 СВЕДЕНИЯ О ПЛАНИРУЕМОЙ ТЕРРИТОРИИ ПОД РАЗМЕЩЕНИЕ ОБЪЕКТА ТРАНСПОРТНОЙ ИНФРАСТРУКТУРЫ

В административном отношении, размещение линейного объекта федерального значения предусмотрено на территории Калтымановского, Иглинского и Балтийского сельсовета, Иглинского района, Республики Башкортостан. Трасса не пересекает границ населенных пунктов.

Назначение планируемого для размещения линейного объекта – автомобильная дорога «М-5 «Урал» от Москвы через Рязань, Пензу, Самару, Уфу до Челябинска».

Полоса отвода объекта транспортной инфраструктуры сформирована в границах красных линий, утвержденных в составе проекта планировки территории.

Информация о площадях земель, необходимых для размещения объекта строительства, приведена в таблице 2.1.

Таблица 2.1. Сводная ведомость занимаемых земель

Площадь образуемых и (или) изменяемых земельных участков, требуемых для размещения Объекта и подлежащих резервированию для государственных нужд	1 264 899 кв. м.
Площадь земель в границах существующей полосы отвода автомобильной дороги «М-5 «Урал» - от Москвы через Рязань, Пензу, Самару, Уфу до Челябинска»	344 288 кв. м.
Площадь водного объекта (р. Тауш) в границах зоны размещения Объекта федерального значения	862 кв.м.
Итого	1 610 049 кв. м.

2.1 Перечень и сведения о площади образуемых земельных участков, в том числе возможные способы их образования

Проектом предусмотрено образование земельных участков для размещения линейного объекта федерального значения (объект транспортной инфраструктуры) «Строительство и реконструкции автомобильной дороги М-5 «Урал» от Москвы через Рязань, Пензу, Самару, Уфу до Челябинска. Реконструкция автомобильной дороги М-5 «Урал» от Москвы через Рязань, Пензу, Самару, Уфу до Челябинска на участке км 1494+000 - км 1510+000, Республика Башкортостан» в границах зоны планируемого размещения объекта, утвержденных в составе проекта планировки территории.

Образование земельных участков, входящих в полосу отвода объекта федерального значения «Строительство и реконструкции автомобильной дороги М-5 «Урал» от Москвы через Рязань, Пензу, Самару, Уфу до Челябинска. Реконструкция автомобильной дороги М-5 «Урал» от Москвы через Рязань, Пензу, Самару, Уфу до Челябинска на участке км 1494+000 - км 1510+000, Республика Башкортостан», предусмотрено:

- из земель, государственная собственность на которые не разграничена;
- путем раздела земельных участков, находящихся в пользовании (собственности, аренде) юридических и физических лиц;



Перечень и сведения о площади образуемых земельных участков, с целью строительства и размещения объекта «Строительство и реконструкции автомобильной дороги М-5 «Урал» от Москвы через Рязань, Пензу, Самару, Уфу до Челябинска. Реконструкция автомобильной дороги М-5 «Урал» от Москвы через Рязань, Пензу, Самару, Уфу до Челябинска на участке км 1494+000 - км 1510+000, Республика Башкортостан», а также возможные способы их образования представлены в Приложении 1.

Сведения об отнесении (неотнесении) образуемых земельных участков к территории общего пользования

Земельные участки, образуемые с целью строительства и размещения проектируемого Объекта и расположенные в границах зоны планируемого размещения линейного Объекта федерального значения, будут отнесены к территориям общего пользования.

Перечень координат характерных точек образуемых земельных участков

Перечень координат характерных точек образуемых земельных участков, подготовленный в форме таблицы, представлен в Приложении 2.

Сведения об образуемых земельных участках, в отношении которых предполагаются резервирование и (или) изъятие для государственных или муниципальных нужд

Перечень земельных участков, в отношении которых предполагается резервирование и (или) изъятие для государственных нужд, подготовленный в форме таблицы представлен в Приложении 1 «Перечень образуемых и (или) изменяемых земельных участков, требуемых для размещения Объекта, подлежащих резервированию для государственных нужд, в том числе подлежащих изъятию для государственных нужд, передаче в собственность Российской Федерации, передаче в постоянное (бессрочное) пользование ФКУ Упрдор «Приуралье», в целях реализации объекта: «Строительство и реконструкция автомобильной дороги М-5 «Урал» - от Москвы через Рязань, Пензу, Самару, Уфу до Челябинска. Реконструкция автомобильной дороги М-5 «Урал» - от Москвы через Рязань, Пензу, Самару, Уфу до Челябинска на участке км 1494+000 – км 1510+000, Республика Башкортостан».

Вид разрешенного использования образуемых земельных участков, предназначенных для размещения линейного объекта, а также существующих земельных участков, занятых линейными объектами, в соответствии с проектом планировки территории

Согласно классификатору видов разрешенного использования земельных участков, утвержденному Приказом Федеральной службы государственной регистрации, кадастра и картографии от 10.11.2020 №П/0412 вид разрешенного использования образуемых земельных участков в соответствии с проектом планировки территории Объекта «Строительство и реконструкции автомобильной дороги М-5 «Урал» от Москвы через Рязань, Пензу, Самару, Уфу до Челябинска. Реконструкция автомобильной дороги М-5

						54.2020.5-461-ПМТ-3-Р.2-ПЗ	Лист
Изм.	Кол.уч	Лист	№док.	Подпись	Дата		6



«Урал» от Москвы через Рязань, Пензу, Самару, Уфу до Челябинска на участке км 1494+000 - км 1510+000, Республика Башкортостан»:

– «Автомобильный транспорт» (код вида разрешенного использования 7.2).

Перечень кадастровых номеров существующих земельных участков, на которых линейный объект может быть размещен на условиях сервитута, публичного сервитута, их адреса или описание местоположения, перечень и адреса, расположенных на таких земельных участках объектов недвижимого имущества (при наличии сведений о них в Едином государственном реестре недвижимости)

Проектом не предусмотрено установление сервитутов, публичных сервитутов для размещения Объекта.

Сведения о реестровых ошибках

В ходе разработки документации по планировке территории Объекта выявлены реестровые ошибки земельных участков с кадастровыми номерами 02:26:181404:430 и 02:26:011002:32. Границы земельных участков, сведения о которых содержатся в Едином государственном реестре недвижимости, не соответствуют данным государственного лесного реестра. Реестровые ошибки отображены в графической части на чертеже 54.2020.5-461-ПМТ-3-Р.1-ГЧ «Чертеж межевания территории (основной чертеж)».

2.2 Целевое назначение лесов, вид (виды) разрешенного использования лесного участка, количественные и качественные характеристики лесного участка, сведения о нахождении лесного участка в границах особо защитных участков лесов (в случае если подготовка проекта межевания территории осуществляется в целях определения местоположения границ, образуемых и (или) изменяемых лесных участков)

В соответствии с Приказом Федерального агентства лесного хозяйства № 234 от 25 августа 2008 г. «Об определении количества лесничеств на территории Республики Башкортостан и установлении их границ» на территории Республики Башкортостан образовано Иглинское лесничество. Иглинское участковое лесничество входит в состав Иглинского лесничества.

На момент проектирования лесного участка, на территории Иглинского лесничества распространяется действие лесохозяйственного регламента, утвержденного приказом Министерства лесного хозяйства РБ от «25» декабря 2020 №1461-ОД.

Леса, расположенные на землях лесного фонда Иглинского лесничества, подразделяются на защитные и эксплуатационные леса. Категории защитных лесов определены в соответствии со ст. 10 и 111 Лесного кодекса РФ и Приказом Федерального агентства лесного хозяйства от 11.04.2011г. № 119 «Об по отнесении лесов на территории Республики Башкортостан к ценным лесам, эксплуатационным лесам и установлении их границ».

Согласно указанным документам лесного планирования, квартала в которых расположены проектируемые лесные участки, относятся к:

						54.2020.5-461-ПМТ-3-Р.2-ПЗ	Лист
Изм.	Кол.уч	Лист	№док.	Подпись	Дата		7



Защитным лесам (леса, расположенные в водоохранных зонах):

- квартал №149 часть выделов №№2, 14 Иглинского участкового лесничества.

Защитным лесам (леса, расположенные в лесостепных зонах):

- квартал №63 части выделов №№7; квартал №149 части выделов №№3, 11, 13 Иглинского участкового лесничества;

Защитным лесам (леса, расположенные в защитных полосах):

- квартал №63 части выделов №№41, 42, 43, 45, 49, 52, 55, 56, 57; квартал №72 части выделов №№35, 41, 42; квартал №73 части выделов №№ 28, 32; квартал №74 части выделов 18, 23, 24, 25, 26, 27, 34; квартал №75 части выделов №№7, 8, 12, 13, 14, 15; квартал №147 части выделов №№38, 57; квартал №149 часть выдела №4; квартал №150 часть выдела №18; квартал №151 части выделов №1,20 Иглинского участкового лесничества.

Количественные и качественные характеристики проектируемого лесного участка

Количественные и качественные характеристики проектируемого лесного участка составляются на основании данных государственного лесного реестра Иглинского лесничества (лесопарка) и необходимости натурного обследования.

Таблица 1. Распределение земель

Общая площадь, га	в том числе									
	лесные земли					нелесные земли				
	занятые лесными насаждениями - всего	в том числе покрытые лесными культурами	лесные питомники, плантации и	не занятые лесными насаждениями	итого	дороги	граница	пастбище	другие	итого
1	2	3	4	5	6	7	8	9	10	11
24,8929	24,4319	1,7739	-	-	24,4319	-	-	0,1687	0,2923	0,4610

Таблица 2. Характеристика насаждений проектируемого лесного участка

Участковое лесничество/урочище (при наличии)	Номер квартала	Номер выдела	Площадь (га)/запас древесины при наличии (куб. м)	Состав насаждения или характеристика лесного участка при отсутствии насаждения	в том числе по группам возраста древостоя (га/куб. м)			
					молодняки	средневозрастные	приспевающие	спелые и перестойные
1	2	3	4	5	6	7	8	9
Иглинское/-	63	7	0,4323/69,168	10ЛП+ДН	-	-	-	0,4323/69,168
Иглинское/-	63	41	0,0518/5,698	8ЛП2Б	-	-	-	0,0518/5,698



Иглинское/-	63	42	0,1687/-	Пастбище	-	-	-	-
Иглинское/-	63	43	0,1245/8,715	6ОЛС2В2ЛП	-	0,1245/ 8,715	-	-
Иглинское/-	63	45	0,0436/6,976	8ЛП1Б1ДН	-	-	-	0,0436/ 6,976
Иглинское/-	63	49	0,0443/1,772	лесные культуры 6Е2Б2В+ИР	0,0443/ 1,772	-	-	-
Иглинское/-	63	52	1,3272/132,72	9ЛП1Б+ОС	-	-	-	1,3272/ 132,72
Иглинское/-	63	55	0,792/79,2	9ЛП1Б+ОС	-	0,792/ 79,2	-	-
Иглинское/-	63	56	0,061/-	Линия связи	-	-	-	-
Иглинское/-	63	57	0,1711/1,711	лесные культуры 10Е+Б+ИЛ	0,1711/ 1,711	-	-	-
Иглинское/-	72	35	0,1/19	5ЛП3В2КЛ	-	-	0,1/19	-
Иглинское/-	72	41	0,0307/5,526	4ЛП2ОС1В2КЛ1 ДН	-	-	-	0,0307/ 5,526
Иглинское/-	72	42	0,2393/26,323	6КЛ1ЛП1В1ДН1 ОС	-	0,2393/ 26,323	-	-
Иглинское/-	73	28	0,6074/127,554	7ЛПНЗДН	-	-	0,6074/ 127,554	-
Иглинское/-	73	32	0,0729/-	Прочие земли	-	-	-	-
Иглинское/-	74	18	0,9672/319,176	7ЛПН1С1ДН1В	-	-	0,9672/ 319,176	-
Иглинское/-	74	23	1,9606/529,362	8ЛПН2ДН+В+Б	-	1,9606/ 529,362	-	-
Иглинское/-	74	24	1,5585/467,55	лесные культуры 10С+ЛП+ДН	-	1,5585/ 467,55	-	-
Иглинское/-	74	25	0,6722/87,386	6ОЛС2ЛП1ДН1 ИВ	-	0,6722/ 87,386	-	-
Иглинское/-	74	26	1,4463/390,501	8ЛПН2ДН+В	-	-	1,4463/ 390,501	-
Иглинское/-	74	27	0,1133/-	Линия связи	-	-	-	-
Иглинское/-	74	34	0,001/-	Квартальная просека	-	-	-	-
Иглинское/-	75	7	0,0128/3,712	7ЛПН2ОС1Б	-	-	-	0,0128/ 3,712
Иглинское/-	75	8	0,0307/5,833	5ЛП3ОЛС2В+О С	-	-	0,0307/ 5,833	-



Иглинское/-	75	12	0,6609/99,135	6ОЛСЗЛП1В+И В	-	0,6609/ 99,135	-	-
Иглинское/-	75	13	1,5604/390,1	9ЛПН1ДН	-	-	1,5604/ 390,1	-
Иглинское/-	75	14	2,3186/579,65	6ЛПНЗДН1Б+В+ Е	-	-	2,3186/ 579,65	-
Иглинское/-	75	15	0,0441/-	Линия связи	-	-	-	-
Иглинское/-	147	38	0,0715/5,005	6ОЛС2В2ЛП+О С	-	0,0715/ 5,005	-	-
Иглинское/-	147	57	0,0753/7,53	5ОЛЧ2Б1ДН2ЛП	-	0,0753/ 7,53	-	-
Иглинское/-	149	2	0,1756/19,316	6ОЛС2ОСК2ИВ	-	-	0,1756/ 19,316	-
Иглинское/-	149	3	1,6497/131,976	10ОЛС	-	1,6497/ 131,976	-	-
Иглинское/-	149	4	0,9/117	10ОЛС	-	-	0,9/117	-
Иглинское/-	149	11	0,3424/17,12	7ИВК3ОЛС	-	-	-	0,3424/ 17,12
Иглинское/-	149	13	0,5435/27,175	10ОЛС	-	0,5435/ 27,175	-	-
Иглинское/-	149	14	1,2602/100,816	8ОЛС2ИВ	-	1,2602/ 100,816	-	-
Иглинское/-	150	18	0,0103/1,648	6Б4ОС+ЛП+ОЛ С	-	-	-	0,0103/ 1,648
Иглинское/-	151	1	4,1545/540,085	3ЛПЗВ1ОС1ДН2 КЛ	-	-	-	4,1545/ 540,085
Иглинское/-	151	20	0,0965/15,44	6ОС2ЛП1ИЛ1К Л	-	-	0,0965/ 15,44	-
Итого			24,8929/ 4339,879	-	0,2154/ 3,483	9,6082/ 1570,173	8,2027/ 1983,57	6,4056/ 782,653



Таблица 3. Средние таксационные показатели насаждений проектируемого лесного участка

Целевое назначение лесов	Хозяйство, преобладающая порода	Состав насаждений	Возраст	Бонитет	Полнота	Средний запас древесины (куб. м/га)			
						молодняки	средневозрастные	приспевающие	спелые и перестойные
1	2	3	4	5	6	7	8	9	10
Защитные	Мягколиственные, Липа	10ЛП+ДН	85	3	0,4	-	-	-	160
	Мягколиственные, Липа	8ЛП2Б	75	3	0,3	-	-	-	110
	Мягколиственные, Липа	6ОЛС2В2ЛП	30	4	0,5	-	70	-	-
	Мягколиственные, Осина	8ЛП1Б1ДН	85	3	0,4	-	-	-	160
	Мягколиственные, Липа	лесные культуры 6Е2Б2В+ИР	26	3	0,7	40	-	-	-
	Мягколиственные, Липа	9ЛП1Б+ОС	75	4	0,3	-	-	-	100
	Мягколиственные, Липа	9ЛП1Б+ОС	60	3	0,3	-	100	-	-
	Мягколиственные, Липа	лесные культуры 10Е+Б+ИЛ	7	3	0,7	10	-	-	-
	Мягколиственные, Липа	5ЛП3В2КЛ	65	3	0,6	-	-	190	-
	Твердолиственные, Клен	4ЛП2ОС1В2КЛ1ДН	85	3	0,5	-	-	-	180
	Мягколиственные, Липа	6КЛ1ЛП1В1ДН1ОС	60	3	0,5	-	110	-	-
	Мягколиственные, Липа	7ЛПН3ДН	75	3	0,6	-	-	210	-
	Мягколиственные, Липа	7ЛПН1С1ДН1В	75	3	0,8	-	-	330	-
	Хвойные, Сосна	8ЛПН2ДН+В+Б	65	3	0,7	-	270	-	-
	Мягколиственные, Осина	лесные культуры 10С+ЛП+ДН	65	1	0,8	-	300	-	-
	Мягколиственные, Липа	6ОЛС2ЛП1ДН1ИВ	35	2	0,6	-	130	-	-
	Мягколиственные, Липа	8ЛПН2ДН+В	80	3	0,7	-	-	270	-
	Мягколиственные, Липа	7ЛПН2ОС1Б	85	3	0,7	-	-	-	290
	Мягколиственные, Осина	5ЛП3ОЛС2В+ОС	70	3	0,5	-	-	190	-
	Мягколиственные, Липа	6ОЛС3ЛП1В+ИВ	40	2	0,6	-	150	-	-
	Мягколиственные, Липа	9ЛПН1ДН	80	3	0,6	-	-	250	-
	Мягколиственные, Осина	6ЛПН3ДН1Б+В+Е	80	3	0,6	-	-	250	-
	Мягколиственные, Осина	6ОЛС2В2ЛП+ОС	30	4	0,5	-	70	-	-
Мягколиственные, Осина	5ОЛЧ2Б1ДН2ЛП	60	2	0,5	-	100	-	-	
Мягколиственные,	6ОЛС2ОСК2ИВ	45	3	0,4	-	-	110	-	



Осина									
Мягколиственные, Осина	10ОЛС	35	2	0,5	-	80	-	-	
Мягколиственные, Ива	10ОЛС	50	3	0,6	-	-	130	-	
Мягколиственные, Осина	7ИВКЗОЛС	15	5	0,8	-	-	-	50	
Мягколиственные, Осина	10ОЛС	35	3	0,4	-	50	-	-	
Мягколиственные, Береза	8ОЛС2ИВ	35	3	0,4	-	80	-	-	
Мягколиственные, Липа	6Б4ОС+ЛП+ОЛС	85	3	0,6	-	-	-	160	
Мягколиственные, Осина	3ЛПЗВ1ОС1ДН2КЛ	75	4	0,4	-	-	-	130	
Мягколиственные, Осина	6ОС2ЛП1ИЛ1КЛ	50	2	0,7	-	-	160	-	

Таблица 4. Виды и объемы использования лесов на проектируемом лесном участке

Целевое назначение лесов	Хозяйство (хвойное, твердолиственное, мягколиственные)	Площадь (га)	Единица измерения	Объемы использования лесов (изъятия лесных ресурсов)
1	2	3	4	5
Вид использования лесов – <u>строительство, реконструкция, эксплуатация линейных объектов.</u> Цель предоставления лесного участка – строительство, реконструкция и эксплуатация линейного объекта: «Строительство и реконструкция автомобильной дороги М-5 «Урал» - от Москвы через Рязань, Пензу, Самару, Уфу до Челябинска. Реконструкция автомобильной дороги М-5 «Урал» - от Москвы через Рязань, Пензу, Самару, Уфу до Челябинска на участке км 1494+000 - км 1510+000, Республика Башкортостан»				
Защитные	-	24,8929	га/-	24,8929/-
Итого	-	24,8929	га/-	24,8929/-

Виды разрешенного использования лесов на проектируемом лесном участке

Лесохозяйственным регламентом Иглинского лесничества в испрашиваемых кварталах № 63,72,73,74,75,147,149,150,151 Иглинского участкового лесничества и соответственно в проектируемом лесном участке установлены следующие виды разрешенного использования лесов:

- заготовка древесины;
- заготовка живицы;
- заготовка и сбор недревесных лесных ресурсов;
- заготовка лесных пищевых ресурсов и сбор лекарственного сырья;
- осуществление видов деятельности в сфере охотничьего хозяйства (кроме кварталов 72,73,74,75);
- ведение сельского хозяйства;
- осуществление научно-исследовательской деятельности, образовательной деятельности;
- осуществление рекреационной деятельности;



- выращивание лесных плодовых, ягодных, декоративных растений, лекарственных растений;
- выращивание посадочного материала лесных растений (саженцев, сеянцев);
- выполнение работ по геологическому изучению недр, разработка месторождений полезных ископаемых;
- строительство и эксплуатация водохранилищ и иных искусственных водных объектов, а также гидротехнических сооружений;
- строительство, реконструкция, эксплуатация линейных объектов;
- осуществление религиозной деятельности.

Сведения об обременениях проектируемого лесного участка

Обременения на проектируемом лесном участке не имеются.

Сведения об ограничениях использования лесов

С учетом целевого назначения и правового режима лесов, установленного лесным законодательством Российской Федерации, лесохозяйственным регламентом Иглинского лесничества

Ограничения по видам целевого назначения лесов

№ п/п	Целевое назначение лесов	Ограничения использованию лесов
1	2	3
1	Защитные леса	<p>В защитных лесах запрещается осуществление деятельности, несовместимой с их целевым назначением и полезными функциями (ч. 6, ст. 111 ЛК РФ).</p> <p>В защитных лесах сплошные рубки осуществляются в случаях:</p> <ul style="list-style-type: none">- строительство, реконструкция, эксплуатация объектов с целью осуществления работ по геологическому изучению недр; разработки месторождений полезных ископаемых; использования водохранилищ и иных искусственных водных объектов, а также гидротехнических сооружений и специализированных портов; использования линий электропередачи, линий связи, дорог, трубопроводов и других линейных объектов; <p>Создание лесоперерабатывающей инфраструктуры запрещается в защитных лесах, а также в иных предусмотренных настоящим Кодексом, другими федеральными законами случаях (часть 2 ст.14 ЛК РФ).</p> <p>При проведении выборочных рубок спелых и перестойных лесных насаждений в рубку назначаются деревья и кустарники в следующей очередности: погибшие и поврежденные, ослабленные, наиболее старые, перестойные в смешанных насаждениях менее долговечных пород и поколений, перестойные и спелые деревья других пород, утрачивающие жизнеспособность, устойчивость, способность выполнять полезные целевые функции</p> <p>Выборочные рубки и сплошные рубки деревьев, кустарников, лиан, в том числе в охранных зонах и санитарно-защитных зонах, предназначенных для обеспечения безопасности граждан и создания необходимых условий для эксплуатации соответствующих объектов (части 5 ст.21 ЛК РФ) в целях (в том числе в целях проведения аварийно-спасательных работ):</p> <ol style="list-style-type: none">1) осуществления работ по геологическому изучению недр;2) разработки месторождений полезных ископаемых;3) использования водохранилищ и иных искусственных водных объектов, а также гидротехнических сооружений и специализированных портов;4) использования линий электропередачи, линий связи, дорог, трубопроводов и других линейных объектов, а также сооружений, являющихся неотъемлемой технологической частью указанных объектов (далее - линейные объекты) <p>допускаются в случаях, если строительство, реконструкция, эксплуатация объектов, не связанных с созданием лесной инфраструктуры, для вышеуказанных целей, не запрещены или не ограничены в соответствии с законодательством Российской Федерации</p>



		<p>Федерации (часть 5.1 ст.21 ЛК РФ)</p> <p>Для строительства, реконструкции, эксплуатации линейных объектов допускаются выборочные рубки и сплошные рубки для создания просек шириной, определенной в соответствии с требованиями соответствующих нормативных правовых актов, если строительство, реконструкция, эксплуатация линейных объектов или такие рубки не запрещены статьями 110-119 Лесного кодекса Российской Федерации</p> <p>Использование лесов, расположенных в водоохранных зонах, лесов, выполняющих функции защиты природных и иных объектов, ценных лесов и лесов, расположенных на особо защитных участках лесов, в целях создания лесных плантаций не допускается.</p> <p>В соответствии со ст. 29 ЛК РФ:</p> <ul style="list-style-type: none">- для заготовки древесины предоставляются в первую очередь погибшие, поврежденные и перестойные лесные насаждения;- запрещается заготовка древесины в объеме, превышающем расчетную лесосеку (допустимый объем изъятия древесины), а также с нарушением возрастов рубок;- запрещается рубка деревьев и кустарников, заготовка древесины которых не допускается приказом Рослесхоза от 05.12.2011 г. № 513;- граждане, юридические лица осуществляют заготовку древесины на основании договоров аренды лесных участков; <p>Осуществление сплошных рубок на лесных участках, предоставленных для заготовки древесины, допускается только при условии воспроизводства лесов на указанных лесных участках (ч. 5 ст. 17 ЛК РФ)</p>
1.1	Леса, расположенные в водоохранных зонах	<p>Запрещаются (ст. 113 ЛК РФ):</p> <ol style="list-style-type: none">1) проведение сплошных рубок лесных насаждений, за исключением случаев, предусмотренных частью 5.1 статьи 21 Лесного Кодекса РФ;2) использование токсичных химических препаратов для охраны и защиты лесов, в том числе в научных целях;3) ведение сельского хозяйства, за исключением сенокосения и пчеловодства;4) создание и эксплуатация лесных плантаций;5) размещение объектов капитального строительства, за исключением линейных объектов, гидротехнических сооружений и объектов, связанных с выполнением работ по геологическому изучению и разработкой месторождений углеводородного сырья.6) в лесах, расположенных в водоохранных зонах, лесах, выполняющих функции защиты природных и иных объектов, ценных лесах и лесах, расположенных на особо защитных участках лесов, запрещается создание лесоперерабатывающей инфраструктуры (ч. 2 ст. 14 ЛК РФ).7) использование сточных вод в целях регулирования плодородия почв (ч. 15 ст. 65 ВК РФ);8) осуществление авиационных мер по борьбе с вредными организмами (ч. 15 ст. 65 ВК РФ);9) движение и стоянка транспортных средств (кроме специальных транспортных средств), за исключением их движения по дорогам и стоянки на дорогах и в специально оборудованных местах, имеющих твердое покрытие (ч. 15 ст. 65 ВК РФ);10) сброс сточных, в том числе дренажных, вод (ч. 15 ст. 65 ВК РФ);11) разведка и добыча общераспространенных полезных ископаемых (за исключением случаев, если разведка и добыча общераспространенных полезных ископаемых осуществляются пользователями недр, осуществляющими разведку и добычу иных видов полезных ископаемых, в границах предоставленных им в соответствии с законодательством Российской Федерации о недрах горных отводов и (или) геологических отводов на основании утвержденного технического проекта в соответствии со статьей 19.1 Закона Российской Федерации от 21 февраля 1992 года N 2395-1 «О недрах») (ч. 15 ст. 65 ВК РФ); <p>В границах прибрежных защитных полос наряду с установленными ограничениями запрещаются (ч. 17 ст. 65 ВК РФ):</p> <ol style="list-style-type: none">1) распашка земель;2) размещение отвалов размываемых грунтов;3) выпас сельскохозяйственных животных и организация для них летних лагерей, ванн.
1.2	Леса, выполняющие функции	<p>Запрещаются (ст. 114 ЛК РФ):</p> <ol style="list-style-type: none">1) проведение сплошных рубок лесных насаждений, за исключением случаев, предусмотренных частью 5.1 статьи 21 настоящего Кодекса, и случаев проведения



	защиты природных и иных объектов, в том числе	сплошных рубок в зонах с особыми условиями использования территорий, на которых расположены соответствующие леса, если режим указанных зон предусматривает вырубку деревьев, кустарников, лиан; 2) создание лесоперерабатывающей инфраструктуры (ст. 14 ЛК РФ); 3) использование лесов в целях создания лесных плантаций не допускается
1.2.1	Леса, расположенные в защитных полосах лесов	Использование с соблюдением требований, установленных законодательством РФ о железнодорожном транспорте, об автомобильном транспорте. При выполнении работ по лесовосстановлению в защитных полосах лесов, расположенных вдоль железнодорожных путей общего пользования, федеральных автомобильных дорог общего пользования, автомобильных дорог общего пользования, находящихся в собственности субъектов Российской Федерации (далее – защитные придорожные полосы лесов) используются древесные породы, устойчивые к вредным веществам, поступающим в атмосферу, почву в связи со строительством, эксплуатацией, ремонтом автомобильных дорог Выборочные рубки лесных насаждений ведутся умеренной, умеренно-высокой и высокой интенсивности
1.3	Ценные леса	Запрещается (ст. 115 ЛК РФ). 1) проведение сплошных рубок лесных насаждений, за исключением случаев, предусмотренных частью 5.1 статьи 21 Лесного Кодекса РФ; 2) размещение объектов капитального строительства, за исключением линейных объектов и гидротехнических сооружений; 3) в запретных полосах лесов, расположенных вдоль водных объектов, запрещается размещение объектов капитального строительства, за исключением линейных объектов, гидротехнических сооружений и объектов, связанных с выполнением работ по геологическому изучению и разработкой месторождений углеводородного сырья; 4) в лесах, расположенных в водоохранных зонах, лесах, выполняющих функции защиты природных и иных объектов, ценных лесах и лесах, расположенных на особо защитных участках лесов, запрещается создание лесоперерабатывающей инфраструктуры (ч. 2 ст. 14 ЛК РФ). Использование лесов, расположенных в водоохранных зонах, лесов, выполняющих функции защиты природных и иных объектов, ценных лесов и лесов, расположенных на особо защитных участках лесов, в целях создания лесных плантаций не допускается. Сплошные рубки допускаются также в случаях установления правового режима зон с особыми условиями использования территорий, на которых расположены соответствующие леса.
1.3.1	Лесостепные леса	1. Запрещается: 1) проведение сплошных рубок лесных насаждений, за исключением случаев, предусмотренных частью 4 статьи 17, частью 5.1 статьи 21 Лесного кодекса РФ; 2) размещение объектов капитального строительства, за исключением линейных объектов и гидротехнических сооружений; 3) создание лесоперерабатывающей инфраструктуры; 4) создание лесных плантаций; 5) рубка лесных растений, деревьев, занесенных в Красную книгу РФ и (или) в Красные книги субъектов РФ, а также включенных в перечень видов (пород) деревьев и кустарников, заготовка древесины которых не допускается, утвержденный Приказом Федерального агентства лесного хозяйства от 05.12.2011 г. № 513, за исключением рубки погибших экземпляров. 2. Особенности использования, охраны, защиты, воспроизводства ценных лесов устанавливаются уполномоченным федеральным органом исполнительной власти.



Сведения о наличии зданий, сооружений, объектов, связанных с созданием лесной инфраструктуры и объектов, не связанных с созданием лесной инфраструктуры на проектируемом лесном участке

Таблица 5

№ п/п	Участковое лесничество/урочище (при наличии)	Номер квартала	Номер выдела	Площадь объекта (га)	Наименование объекта
1	2	3	4	5	6
1	Иглинское	63	56	0,0610	Линия связи
2	Иглинское	74	27	0,1133	Линия связи
3	Иглинское	74	34	0,0010	Квартальная просека
4	Иглинское	75	15	0,0441	Линия связи

Сведения о наличии на проектируемом лесном участке особо защитных участков лесов, особо охраняемых природных территорий, зон с особыми условиями использования территорий

Согласно данным государственного лесного реестра на проектируемом лесном участке выделены особо защитные участки лесов (ОЗУ).

Таблица 6

№ п/п	Наименование участкового лесничества/урочища (при наличии)	Номер квартала	Номер выдела	Виды ОЗУ, наименование ООПТ, виды зон с особыми условиями использования территорий	Общая площадь, га
1	2	3	4	5	6
1	Иглинское	72	35	уч-ки лесов вокруг насел.пункт.,садов.товар.шир.1км	0,1000
2	Иглинское	72	41	уч-ки лесов вокруг насел.пункт.,садов.товар.шир.1км	0,0307
3	Иглинское	72	42	уч-ки лесов вокруг насел.пункт.,садов.товар.шир.1км	0,2393
4	Иглинское	73	28	медоносные уч-ки лесов в радиусе 3км вокруг пасек	0,6074
5	Иглинское	74	18	уч-ки лесов вокруг насел.пункт.,садов.товар.шир.1км	0,9672
6	Иглинское	74	23	уч-ки лесов вокруг насел.пункт.,садов.товар.шир.1км	1,9606
7	Иглинское	74	24	уч-ки лесов вокруг насел.пункт.,садов.товар.шир.1км	1,5585
8	Иглинское	74	25	уч-ки лесов вокруг насел.пункт.,садов.товар.шир.1км	0,6722
9	Иглинское	74	26	медоносные уч-ки лесов в радиусе 3км вокруг пасек	1,4463



10	Иглинское	75	7	уч-ки лесов вокруг насел.пунк.,садов.товар.шир.1км	0,0128
11	Иглинское	75	8	уч-ки лесов вокруг насел.пунк.,садов.товар.шир.1км	0,0307
12	Иглинское	75	12	берегозащ.уч-ки лесов,распол.вдоль водных объектов	0,6609
13	Иглинское	75	13	уч-ки лесов вокруг насел.пунк.,садов.товар.шир.1км	1,5604
14	Иглинское	75	14	уч-ки лесов вокруг насел.пунк.,садов.товар.шир.1км	2,3186
15	Иглинское	147	38	уч-ки лесов вокруг насел.пунк.,садов.товар.шир.1км	0,0715
16	Иглинское	149	2	уч-ки лесов вокруг насел.пунк.,садов.товар.шир.1км	0,1756
17	Иглинское	149	3	уч-ки лесов вокруг насел.пунк.,садов.товар.шир.1км	1,6497
18	Иглинское	149	4	уч-ки лесов вокруг насел.пунк.,садов.товар.шир.1км	0,9000
19	Иглинское	149	11	уч-ки лесов вокруг насел.пунк.,садов.товар.шир.1км	0,3424
20	Иглинское	149	13	уч-ки лесов вокруг насел.пунк.,садов.товар.шир.1км	0,5435
21	Иглинское	149	14	уч-ки лесов вокруг насел.пунк.,садов.товар.шир.1км	1,2602
22	Иглинское	151	1	уч-ки лесов вокруг насел.пунк.,садов.товар.шир.1км	4,1545
23	Иглинское	151	20	уч-ки лесов вокруг насел.пунк.,садов.товар.шир.1км	0,0965

Проектирование вида использования лесов лесного участка

Согласно лесохозяйственному регламенту Иглинского лесничества, квартала №№63,72,73,74,75,147,149,150,151 Иглинского участкового лесничества, в границах которого расположен проектируемый лесной участок, относятся к зоне планируемого освоения лесов для выполнения работ по строительству, реконструкции, эксплуатации линейных объектов.

										Лист
										17
Изм.	Кол.уч	Лист	№док.	Подпись	Дата	54.2020.5-461-ПМТ-3-Р.2-ПЗ				



2.3 Сведения о границах территории, применительно к которой осуществляется подготовка проекта межевания, содержащие перечень координат характерных точек этих границ в системе координат, используемой для ведения Единого государственного реестра недвижимости

Подготовка проекта межевания территории, предусматривающего размещение линейного Объекта федерального значения «Строительство и реконструкции автомобильной дороги М-5 «Урал» от Москвы через Рязань, Пензу, Самару, Уфу до Челябинска. Реконструкция автомобильной дороги М-5 «Урал» от Москвы через Рязань, Пензу, Самару, Уфу до Челябинска на участке км 1494+000 - км 1510+000, Республика Башкортостан» осуществляется по внешним границам земельных участков, подлежащих образованию в связи со строительством объекта.

Координаты характерных точек границ территории, применительно к которой осуществляется подготовка проекта межевания, определены в соответствии с требованиями к точности определения координат характерных точек границ, установленных в соответствии с Градостроительным кодексом Российской Федерации для территориальных зон.

Перечень координат характерных точек границ территории, применительно к которой осуществляется подготовка проекта межевания территории, представлен в Приложении 3.

						54.2020.5-461-ПМТ-3-Р.2-ПЗ	Лист
Изм.	Кол.уч	Лист	№док.	Подпись	Дата		19



ПРИЛОЖЕНИЯ

ПЕРЕЧЕНЬ образуемых и (или) изменяемых земельных участков, требуемых для размещения Объекта, подлежащих резервированию для государственных нужд, в том числе подлежащих изъятию для государственных нужд, передаче в собственность Российской Федерации, передаче в постоянное (бессрочное) пользование ФКУ Упрлор «Приуралье», в целях реализации объекта: «Строительство и реконструкция автомобильной дороги М-5 «Урал» - от Москвы через Рязань, Пензу, Самару, Уфу до Челябинска. Реконструкция автомобильной дороги М-5 «Урал» - от Москвы через Рязань, Пензу, Самару, Уфу до Челябинска на участке км 1494+000 – км 1510+000, Республика Башкортостан».

Условный номер на плане	Кадастровый номер исходного земельного участка, квартала	Условный номер образуемого земельного участка (контура)	Номера характерных точек образуемых земельных участков	Адрес (местоположение) исходного земельного участка, квартала	Адрес (местоположение) образуемого земельного участка	Общая площадь исходного земельного участка, кв.м.	Общая площадь испрашиваемого земельного участка (части земельного участка), кв.м.	Площадь контура испрашиваемого земельного участка, кв.м.	Категория земель	Устанавливаемая категория земель	Фактическое разрешенное использование	Разрешенное использование, установленное проектом межевания территории	Вид права	Существующие ограничения (обременения) права	Правообладатель	Способ образования земельного участка	Примечание
1	2	3	4	5	5.1	6	7	8	9	10	11	12	13	14	15	16	17
Образуемые и (или) изменяемые земельные участки, предназначенные для размещения объекта федерального значения																	
1	02:26:000000	02:26:000000:ЗУ1(1)	н345-н348	Республика Башкортостан, Иглинский район, сельское поселение Калтымановский сельсовет	Республика Башкортостан, Иглинский район, сельское поселение Калтымановский сельсовет	-	151 505	107	-	Земли промышленности*	-	Автомобильный транспорт	Незراграниченная государственная (муниципальная) собственность	-	-	образование из земель незаграаниченной государственной или муниципальной собственности	
		02:26:000000:ЗУ1(2)	н163-н171					1 328									
		02:26:000000:ЗУ1(3)	н213-н275, н276-н279, н280-н283, н284-н287, н288-н291					43 151									
		02:26:000000:ЗУ1(4)	н1-н28					4 540									
		02:26:000000:ЗУ1(5)	н35-н57					3 773									
		02:26:000000:ЗУ1(6)	н29-н34					132									
		02:26:000000:ЗУ1(7)	н58-н67					1 012									
		02:26:000000:ЗУ1(8)	н68-н70					138									
		02:26:000000:ЗУ1(9)	н71-н79					2 247									
		02:26:000000:ЗУ1(10)	н80-н101					10 099									
		02:26:000000:ЗУ1(11)	н103-н106					329									
		02:26:000000:ЗУ1(12)	н109а, н109-н113, н113а					1 521									
		02:26:000000:ЗУ1(13)	н125а, н126-н148, н149а					7 317									
		02:26:000000:ЗУ1(14)	н120-н124					140									
		02:26:000000:ЗУ1(15)	н116-н119					45									
		02:26:000000:ЗУ1(16)	н292-н342, н341-н344					61 384									
		02:26:000000:ЗУ1(17)	н187-н206					10 112									
		02:26:000000:ЗУ1(18)	н154-н157					29									
		02:26:000000:ЗУ1(19)	н157-н162					72									
		02:26:000000:ЗУ1(20)	н172-н186					3 205									
02:26:000000:ЗУ1(21)	н207-н212	824															
2	ЕЗП 02:26:000000:162 (кв.02:26:080102:28)	02:26:000000:162:ЗУ1(1)	н166, н604-н606, н217, н216, н600-н603, н218	Республика Башкортостан, р-н Иглинский	Республика Башкортостан, Иглинский район, сельское поселение Калтымановский сельсовет	10 194 724	36 255	50	Земли сельскохозяйственного назначения	Земли промышленности*	Для ведения крестьянского (фермерского) хозяйства	Автомобильный транспорт	Собственность	-	Муниципальный район Иглинский район Республики Башкортостан	Образование путем раздела земельного участка	
		02:26:000000:162:ЗУ1(2)	н607-н623					1 047									
		02:26:000000:162:ЗУ1(3)	н607-н623					35 158									
3	02:26:081801	02:26:081801:ЗУ1	н1417-н1420	Республика Башкортостан, Иглинский район, сельское поселение Калтымановский сельсовет	Республика Башкортостан, Иглинский район, сельское поселение Калтымановский сельсовет	-	430	-	Земли промышленности*	-	Автомобильный транспорт	Незграаниченная государственная (муниципальная) собственность	-	-	образование из земель незаграаниченной государственной или муниципальной собственности	-	
4	ЕЗП 02:26:000000:122 (кв.02:26:000000:2456)	02:26:000000:122:ЗУ1(1)	н1581-н1584	Республика Башкортостан, р-н Иглинский	Республика Башкортостан, Иглинский район, сельское поселение Калтымановский сельсовет	713 658	4	1	Земли промышленности*	Земли промышленности*	Для производственной деятельности	Автомобильный транспорт	Аренда	-	Публичное акционерное общество "Акционерная нефтяная Компания "Башнефть", ИНН: 0274051582	Образование путем раздела земельного участка	
		02:26:000000:122:ЗУ1(2)	н341-н344					3									
5	ЕЗП 02:26:000000:29 (кв.02:26:080102:6)	02:26:000000:29:ЗУ1(1)	н1652, н253-н251	Республика Башкортостан, р-н Иглинский, с/с Калтымановский	Республика Башкортостан, Иглинский район, сельское поселение Калтымановский сельсовет	615	8	4	Земли промышленности*	Земли промышленности*	Для эксплуатации наземных объектов магистрального газопровода "Поляна-КСПХГ"	Автомобильный транспорт	Аренда	-	Публичное акционерное общество "Газпром", ИНН: 7736050003	Образование путем раздела земельного участка	
		02:26:000000:29:ЗУ1(2)	н276-н279					4									
6	02:26:081801:262	02:26:081801:262:ЗУ1(1)	н280-н283	Республика Башкортостан, Иглинский район, с/с Калтымановский	Республика Башкортостан, Иглинский район, сельское поселение Калтымановский сельсовет	17	14	3	Земли промышленности*	Земли промышленности*	Трубопроводный транспорт	Автомобильный транспорт	Данные отсутствуют	-	Данные отсутствуют	Образование путем раздела земельного участка	
		02:26:081801:262:ЗУ1(2)	н284-н287					3									
		02:26:081801:262:ЗУ1(3)	н288-н291					8									
7	02:26:080102	02:26:080102:ЗУ1	н1708, н1709, н39, н37	Республика Башкортостан, Иглинский район, сельское поселение Калтымановский сельсовет	Республика Башкортостан, Иглинский район, сельское поселение Калтымановский сельсовет	-	623	-	Земли промышленности*	-	Автомобильный транспорт	Незграаниченная государственная (муниципальная) собственность	-	-	образование из земель незаграаниченной государственной или муниципальной собственности	-	
8	02:26:081801:57	02:26:081801:57:ЗУ1	н619, н618, н1710-н1716, н215-н213, н1717	Башкортостан респ, р-н Иглинский, с/с Калтымановский	Республика Башкортостан, Иглинский район, сельское поселение Калтымановский сельсовет	1 316 670	36 936	-	Земли сельскохозяйственного назначения	Земли промышленности*	Для ведения крестьянского (фермерского) хозяйства	Автомобильный транспорт	Аренда	-	Безрова Татьяна Ивановна	Образование путем раздела земельного участка	
9	02:26:081801:58	02:26:081801:58:ЗУ1	н66-н65, н1718-н1732, н613, н612, н1733-н1743	Башкортостан респ, р-н Иглинский, с/с Калтымановский	Республика Башкортостан, Иглинский район, сельское поселение Калтымановский сельсовет	1 793 223	103 811	-	Земли сельскохозяйственного назначения	Земли промышленности*	Для ведения крестьянского (фермерского) хозяйства	Автомобильный транспорт	Аренда	-	Юнусов Разап Аскалович	Образование путем раздела земельного участка	
10	ЕЗП 02:26:000000:78 (кв.02:26:081801:34)	02:26:000000:78:ЗУ1(1)	н354-н362, н68, н363-н370	Республика Башкортостан, Иглинский район, сельское поселение Калтымановский сельсовет	Республика Башкортостан, Иглинский район, сельское поселение Калтымановский сельсовет	1 977 566	66 288	31 537	Земли сельскохозяйственного назначения	Земли промышленности*	Для ведения крестьянского (фермерского) хозяйства	Автомобильный транспорт	Аренда	-	Юнусов Разап Аскалович	Образование путем раздела земельного участка	
		02:26:000000:78:ЗУ1(2)	н349, н78, н350-н353					602									
		02:26:000000:78:ЗУ1(3)	н323, н400-н408, н118, н117, н116, н410-н418, н329-н324					15 681									
		02:26:000000:78:ЗУ1(4)	н371-н395					18 468									
11	02:26:000000:5577	02:26:000000:5577:ЗУ1	н419, н420, н352-н350	Республика Башкортостан, Иглинский район, с/с Ново-Казанский с/с, Калтымановский с/с	Республика Башкортостан, Иглинский район, сельское поселение Калтымановский сельсовет	1 822	525	-	Земли промышленности*	Земли промышленности*	для размещения и эксплуатации автомобильной дороги Алаторка-Охебинно	Автомобильный транспорт	Постоянное (бессрочное) пользование	-	Государственное Казенное Учреждение Управления Дорожного Хозяйства Республики Башкортостан, ИНН: 0274162934	Образование путем раздела земельного участка	
12	02:26:000000:5414	02:26:000000:5414:ЗУ1	н421, н422, н80, н102-н109, н99-н88, н423, н419, н77-н71, н425-н430	Республика Башкортостан, р-н Иглинский	Республика Башкортостан, Иглинский район, сельское поселение Калтымановский сельсовет	52 005	13 304	-	Земли промышленности*	Земли промышленности*	Для размещения автомобильных дорог и их конструктивных элементов	Автомобильный транспорт	Постоянное (бессрочное) пользование	-	Государственное Казенное Учреждение Управления Дорожного Хозяйства Республики Башкортостан, ИНН: 0274162935	Образование путем раздела земельного участка	

Условный номер на плане	Кадастровый номер исходного земельного участка, квартала	Условный номер образуемого земельного участка (контур)	Номера характерных точек образуемых земельных участков	Адрес (местоположение) исходного земельного участка, квартала	Адрес (местоположение) образуемого земельного участка	Общая площадь исходного земельного участка, кв.м.	Общая площадь испрашиваемого (изымаемого) земельного участка (части земельного участка), кв.м.	Площадь контура испрашиваемого (изымаемого) земельного участка, кв.м.	Категория земель	Устанавливаемая категория земель	Фактическое разрешенное использование	Разрешенное использование, установленное проектом межевания территории	Вид права	Существующие ограничения (обременения) права	Правообладатель	Способ образования земельного участка	Примечание
13	02:26:081801:145	02:26:081801:145:3У1	н430-н425, н79, н431-н436	Республика Башкортостан, р-н Иглинский, с/с. Калтымановский	Республика Башкортостан, Иглинский район, сельское поселение Калтымановский сельсовет	70 191	5 166	-	Земли сельскохозяйственного назначения	Земли промышленности*	для ведения крестьянского хозяйства	Автомобильный транспорт	собственность	ипотека	Общество с ограниченной ответственностью "Компак", ИНН:0276153357	Образование путем раздела земельного участка	
14	02:26:080801:270	02:26:080801:270:3У1	н82, н437-н442, н442а, н113а, н113, н112, н444-н453, н103, н106-н104, н454-н457, н86-н83	Республика Башкортостан, Иглинский район, с/с.Калтымановский	Республика Башкортостан, Иглинский район, сельское поселение Калтымановский сельсовет	292 989	84 824	-	Земли сельскохозяйственного назначения	Земли промышленности*	для ведения крестьянского хозяйства	Автомобильный транспорт	собственность	ипотека	Общество с ограниченной ответственностью "Компак", ИНН:276153357	Образование путем раздела земельного участка	
15	02:26:081801:90	02:26:081801:90	н135, н134, н133, н137, н136	Республика Башкортостан, р-н Иглинский, с/с. Калтымановский, д. Туши	Республика Башкортостан, Иглинский район, сельское поселение Калтымановский сельсовет	1 500	1 500	-	Земли сельскохозяйственного назначения	Земли промышленности*	Для иных видов жилой застройки	Автомобильный транспорт	собственность	запрет на совершение действий по регистрации	Общество с ограниченной ответственностью "Айхель", ИНН:0224011182	-	
16	02:26:000000:146	02:26:000000:146:3У1(1)	н364, н363, н68, н70, н525, н62-н58	Республика Башкортостан, р-н Иглинский, Иглинское, Пушkinsкое, Улу-Тевязское, Урманское, Тавтимановское участковые лесничества	Местоположение проектируемого лесного участка по сведениям ГЛР: Республика Башкортостан, Иглинский район, Иглинское лесничество, Иглинское участковое лесничество, квартал 149 части выделов 2, 3, 4, 11, 13, 14, квартал 74 часть выдела 23, квартал 72 часть выдела 35, квартал 151 часть выдела 1, квартал 75 часть выдела 14	802 210 691	94841	-	Земли лесного фонда	Земли промышленности*	Для лесоразведения	Автомобильный транспорт	собственность	-	Российская Федерация/	Образование путем раздела земельного участка	3 424
		02:26:000000:146:3У1(2)	н148-н143, н111-н109, н109а, н148а														5 435
		02:26:000000:146:3У1(3)	н467-н474, н132-н126, н125а-н123а, н477														7 202
		02:26:000000:146:3У1(4)	н119, н409-н407, н120, н124-н122, н459-н466														5 400
		02:26:000000:146:3У1(5)	н332-н329, н523, н418-н410, н524														1 756
		02:26:000000:146:3У1(6)	н516, н188, н187, н206-н194, н517, н518, н372, н371, н395-н384, н519-н522, н23-н292														29 689
		02:26:000000:146:3У1(7)	н373, н478, н376, н479, н374														55
		02:26:000000:146:3У1(8)	н480, н481, н158, н162, н161														227
		02:26:000000:146:3У1(9)	н180-н178, н482, н181														243
		02:26:000000:146:3У1(10)	н483-н509, н176-н174, н510-н515														41 410
18	ЕЗП 02:26:000000:146 (кв.02:26:080102:301)	02:26:000000:146:3У3(1)	н531-н533	Местоположение проектируемого лесного участка по сведениям ГЛР: Республика Башкортостан, Иглинский район, Иглинское лесничество, Иглинское участковое лесничество, квартал 73 часть выдела 32, квартал 74 часть выдела 27, квартал 75 часть выдела 14, квартал 72 часть выдела 35	1 945 304	10 108	-	Земли лесного фонда	Земли промышленности*	для лесоразведения	Автомобильный транспорт	собственность	-	Российская Федерация	Образование путем раздела земельного участка	4	
		02:26:000000:146:3У3(2)	н527, н528, н481, н529, н530													576	
19	ЕЗП 02:26:000000:146 (кв.02:26:080102:301)	02:26:000000:146:3У4(1)	н539-н543, н532, н531, н544-н549	Местоположение проектируемого лесного участка по сведениям ГЛР: Республика Башкортостан, Иглинский район, Иглинское лесничество, Иглинское участковое лесничество, квартал 73 части выделов 28, 32, квартал 74 части выделов 23, 24, 25, 26, 27, квартал 75 части выделов 12, 13, 14, 15, квартал 72 часть выдела 35	82 809	-	Земли промышленности*	Земли промышленности*	Для размещения и эксплуатации объектов автомобильного транспорта и объектов дорожного хозяйства	Автомобильный транспорт	собственность субъекта РФ(Постоянное пользование)	-	-	Республика Башкортостан/Государственно с казённое учреждение Управление дорожного хозяйства Республики Башкортостан, ИНН: 0274162934	Образование путем раздела земельного участка	5 950	
		02:26:000000:146:3У4(2)	н534-н538													749	
20	02:26:011002:32	02:26:011002:32:3У1(1)	н627-н641, н645, н646	Местоположение проектируемого лесного участка по сведениям ГЛР: Республика Башкортостан, Иглинский район, Иглинское лесничество, в границах кварталов №74,75	1 945 304	10 108	-	Земли лесного фонда	Земли промышленности*	для лесоразведения	Автомобильный транспорт	собственность	-	Российская Федерация	Образование путем раздела земельного участка	9 672	
		02:26:011002:32:3У1(2)	н624-н626													436	
21	ЕЗП 02:26:000000:178 (кв.02:26:080102:945)	02:26:000000:178:3У1	н647-н660, н627, н646, н645, н661-н678	Республика Башкортостан, Иглинский район, сельское поселение Иглинский сельсовет	Республика Башкортостан, Иглинский район, сельское поселение Иглинский сельсовет	84 905	11 523	-	Земли промышленности*	Земли промышленности*	Для размещения и эксплуатации объектов автомобильного транспорта и объектов дорожного хозяйства	Автомобильный транспорт	собственность субъекта РФ(Постоянное пользование)	-	Республика Башкортостан/Государственно с казённое учреждение Управление дорожного хозяйства Республики Башкортостан, ИНН: 0274162934	Образование путем раздела земельного участка	
22	02:26:000000:146	02:26:000000:146:3У5(1)	н687, н593-н587, н516, н292, н688-н701	Республика Башкортостан, р-н Иглинский, Иглинское лесничество, Иглинское, Пушkinsкое, Улу-Тевязское, Урманское, Тавтимановское участковые лесничества	Местоположение проектируемого лесного участка по сведениям ГЛР: Республика Башкортостан, Иглинский район, Иглинское лесничество, Иглинское участковое лесничество, квартал 74 части выделов 23, 24, 25, 26, квартал 75 части выделов 12, 13, 14, квартал 72 часть выдела 35	802 210 691	22556	-	Земли лесного фонда	Земли промышленности*	Для лесоразведения	Автомобильный транспорт	собственность	-	Российская Федерация	Образование путем раздела земельного участка	14 220
		02:26:000000:146:3У5(2)	н599-н595, н679-н686														8 311
		02:26:000000:146:3У5(3)	н181, н482, н550														25
23	02:26:000000	02:26:000000:3У2(1)	н690-н688, н292, н340, н707-н711	Республика Башкортостан, Иглинский район, с/с.Иглинский	Республика Башкортостан, Иглинский район, сельское поселение Иглинский сельсовет	-	14460	-	Земли промышленности*	Земли промышленности*	-	Автомобильный транспорт	Неограниченная государственная (муниципальная) собственность	-	-	образование из земель неограниченной государственной или муниципальной собственности	1 713
		02:26:000000:3У2(2)	н729-н741														2 172
		02:26:000000:3У2(3)	н702, н703, н678-н663, н704, н705, н537-н534, н706														4 875
		02:26:000000:3У2(4)	н700-н696, н712-н724														1 442
		02:26:000000:3У2(5)	н182, н181, н599, н686, н685, н725-н728														4 258
24	02:26:081001:740	02:26:081001:740:3У1	н529, н742, н743, н160, н156-н154	Республика Башкортостан, Иглинский район, с/с.Калтымановский	Республика Башкортостан, Иглинский район, сельское поселение Калтымановский сельсовет	1 479	214	-	Земли сельскохозяйственного назначения	Земли промышленности*	Для размещения автодороги	Автомобильный транспорт	Данные отсутствуют	-	Данные отсутствуют	Образование путем раздела земельного участка	

Условный номер на плане	Кадастровый номер исходного земельного участка, квартала	Условный номер образуемого земельного участка (контура)	Номера характерных точек образуемых земельных участков	Адрес (местоположение) исходного земельного участка, квартала	Адрес (местоположение) образуемого земельного участка	Общая площадь исходного земельного участка, кв.м.	Общая площадь испрашиваемого земельного участка (части земельного участка), кв.м.	Площадь контура испрашиваемого земельного участка, кв.м.	Категория земель	Устанавливаемая категория земель	Фактическое разрешенное использование	Разрешенное использование, установленное проектом межевания территории	Вид права	Существующие ограничения (обременения) права	Правообладатель	Способ образования земельного участка	Примечание
32	ЕЗП 02:26:000000:122 (вх.02:26:000000:2650)	02:26:000000:122:3У2(1)	н921-н913, н926-н922	Республика Башкортостан, р-н Иглинский	Республика Башкортостан, Иглинский район, сельское поселение Балтийский сельсовет	713658	1252	1 236	Земли промышленности*	Земли промышленности*	Для производственной деятельности	Автомобильный транспорт	Аренда	-	Публичное акционерное общество "Акционерная нефтяная Компания "Башнефть", ИНН: 0274051582	Образование путем раздела земельного участка	-
	ЕЗП 02:26:000000:122 (вх.02:26:000000:2652)	02:26:000000:122:3У2(2)	н1483-н1486					4									
	ЕЗП 02:26:000000:122 (вх.02:26:000000:2653)	02:26:000000:122:3У2(3)	н1475-н1478					9									
	ЕЗП 02:26:000000:122 (вх.02:26:000000:2702)	02:26:000000:122:3У2(4)	н1479-н1482					3									
33	02:26:000000	02:26:000000:3У4	н1487, н950-н944, н904-н897	Республика Башкортостан, Иглинский район, сельское поселение Балтийский сельсовет	Республика Башкортостан, Иглинский район, сельское поселение Балтийский сельсовет	-	4 420	-	Земли промышленности*	Земли промышленности*	-	Автомобильный транспорт	Неограниченная государственная (муниципальная) собственность	-	образование из земель неограниченной государственной или муниципальной собственности	-	
34	02:26:000000:5573	02:26:000000:5573:3У1	н1502-н1494	Республика Башкортостан, Иглинский район, сельское поселение Балтийский с/с, Чувап-Кубовский с/с, Кальтовский с/с	Республика Башкортостан, Иглинский район, сельское поселение Балтийский сельсовет	4 277	1 094	-	Земли промышленности*	Земли промышленности*	для размещения и эксплуатации автомобильной дороги Иглино-Кальтовка	Автомобильный транспорт	Постоянное (бессрочное) пользование	-	Государственное Казенное Учреждение Управления Дорожного Хозяйства Республики Башкортостан, ИНН: 0274162934	Образование путем раздела земельного участка	-
35	02:26:181404:12	02:26:181404:12:3У1	н961, н1159, н1158, н1503-н1506, н1489, н1488	Республика Башкортостан, Иглинский район, с/с Чувап-Кубовский	Республика Башкортостан, Иглинский район, сельское поселение Балтийский сельсовет	200351	3810	-	Земли сельскохозяйственного назначения	Земли промышленности*	для сельскохозяйственного использования	Автомобильный транспорт	Аренда	-	Общество с ограниченной ответственностью "Агротех", ИНН: 0224000247	Образование путем раздела земельного участка	-
36	02:26:181404:14	02:26:181404:14:3У1	н1155, н1507-н1510, н964, н963, н1511, н1512, н1156	Респ. Башкортостан, Иглинский район, вблизи д. Суабаво	Республика Башкортостан, Иглинский район, сельское поселение Балтийский сельсовет	125 416	3 561	-	Земли сельскохозяйственного назначения	Земли промышленности*	Для получения сельскохозяйственной продукции на закрытых грунтах в теплицах	Автомобильный транспорт	Аренда	ипотека	Общество с ограниченной ответственностью "Управляющая компания "РУСТАЛ", ИНН: 0224011111	Образование путем раздела земельного участка	-
37	02:26:000000:5538	02:26:000000:5538:3У1(1)	н1516-н1522, н1460-н1450	Республика Башкортостан, р-н Иглинский, Иглинское с/с, Балтийский с/с, Чувап-Кубовский с/с, Кальтовский с/с	Республика Башкортостан, Иглинский район, сельское поселение Балтийский сельсовет	382	369	127	Земли промышленности*	Земли промышленности*	для размещения и эксплуатации автомобильной дороги Иглино-Кальтовка	Автомобильный транспорт	Постоянное (бессрочное) пользование	-	Государственное Казенное Учреждение Управления Дорожного Хозяйства Республики Башкортостан, ИНН: 0274162934	Образование путем раздела земельного участка	-
		02:26:000000:5538:3У1(2)	н969-н966, н1523					23									
		02:26:000000:5538:3У1(3)	н1524-н1529, н1168-н1160, н1017-н1013					172									
		02:26:000000:5538:3У1(4)	н848-н844, н1513-н1515					47									
38	ЕЗП 02:26:000000:146 (вх.02:26:060401:12)	02:26:000000:146:3У7(1)	н1065-н1063, н1554-н1574, н1074-н1066	Республика Башкортостан, р-н Иглинский, Иглинское лесничество, Улу-Тейвское, Урманское, Тавтымановское участковые лесничества	Местоположение проектируемого лесного участка по сведениям ГЛР: Республика Башкортостан, Иглинский район, Иглинское лесничество, Иглинское участковое лесничество, квартал 63 части выделов 7, 41, 42, 43, 45, 52	802 210 691	19471	11 439	Земли лесного фонда	Земли промышленности*	Для лесоразведения	Автомобильный транспорт	Собственность	-	Российская Федерация	Образование путем раздела земельного участка	-
	ЕЗП 02:26:000000:146 (вх.02:26:181404:11)	02:26:000000:146:3У7(2)	н1530-н1532, н802, н801, н1533-н1535, н1003, н1002, н1536-н1545, н856, н867-н862, н1546, н1007-н1004, н1547-н1553					3 709									
	02:26:000000:146:3У7(3)	н1576-н1580, н1570-н1564	4 323														
39	02:26:060401:299	02:26:060401:299:3У1(1)	н1576-н1580, н1570-н1564	Республика Башкортостан, р-н Иглинский, Иглинское лесничество, квартал №63 выдел №52, 53, 54	Местоположение проектируемого лесного участка по сведениям ГЛР: Республика Башкортостан, Иглинский район, Иглинское лесничество, Иглинское участковое лесничество, квартал 63 часть выдела 52	11 894	1 833	1 715	Земли лесного фонда	Земли промышленности*	Недропользование	Автомобильный транспорт	Собственность	-	Российская Федерация	Образование путем раздела земельного участка	-
		02:26:060401:299:3У1(2)	н1560, н1559, н1575, н1563-н1561					118									
40	02:26:181404:94	02:26:181404:94:3У1	н1585-н1595	Республика Башкортостан, Иглинский район, с/с Балтийский, вблизи с. Балтика	Республика Башкортостан, Иглинский район, сельское поселение Балтийский сельсовет	34 561	4 854	-	Земли сельскохозяйственного назначения	Земли промышленности*	Для ведения крестьянского (фермерского) хозяйства	Автомобильный транспорт	Собственность	-	Общество с ограниченной ответственностью "Экология", ИНН: 278199290	Образование путем раздела земельного участка	-
41	02:26:181404:95	02:26:181404:95:3У1	н1596, н1585, н1595	Республика Башкортостан, Иглинский район, с/с Балтийский, вблизи с. Балтика	Республика Башкортостан, Иглинский район, сельское поселение Балтийский сельсовет	13 139	185	-	Земли сельскохозяйственного назначения	Земли промышленности*	Для ведения крестьянского (фермерского) хозяйства	Автомобильный транспорт	Собственность	-	Родивлов Владимир Иванович	Образование путем раздела земельного участка	-
42	02:26:181404:80	02:26:181404:80	н829-н826, н1597, н1598, н1586, н1596	Республика Башкортостан, Иглинский район, с/с Балтийский	Республика Башкортостан, Иглинский район, сельское поселение Балтийский сельсовет	10 011	10 011	-	Земли сельскохозяйственного назначения	Земли промышленности*	Для ведения крестьянского (фермерского) хозяйства	Автомобильный транспорт	Собственность	-	Селезнева Нина Александровна	-	-
43	02:26:181404:79	02:26:181404:79:3У1	н1599-н1606, н829, н1596, н1607-н1614	Республика Башкортостан, Иглинский район, с/с Балтийский	Республика Башкортостан, Иглинский район, сельское поселение Балтийский сельсовет	37 689	31 610	-	Земли сельскохозяйственного назначения	Земли промышленности*	Для ведения крестьянского (фермерского) хозяйства	Автомобильный транспорт	Собственность	-	Родивлов Владимир Иванович	Образование путем раздела земельного участка	-
44	02:26:181404:332	02:26:181404:332:3У1	н1615, н1008, н1616, н1602-н1599, н1614, н1608, н1617-н1622, н1012, н1011	Республика Башкортостан, Иглинский район, с/с Балтийский	Республика Башкортостан, Иглинский район, сельское поселение Балтийский сельсовет	28 895	11 177	-	Земли сельскохозяйственного назначения	Земли промышленности*	Для ведения крестьянского (фермерского) хозяйства	Автомобильный транспорт	Собственность	-	Степанов Владимир Сергеевич	Образование путем раздела земельного участка	-
45	02:26:060301:8	02:26:060301:8:3У1(1)	н816, н1626, н803, н814-н812, н817-н857, н1623-н1625, н861-н858	Республика Башкортостан, Иглинский район, с/с Балтийский	Республика Башкортостан, Иглинский район, сельское поселение Балтийский сельсовет	231 953	2 059	646	Земли сельскохозяйственного назначения	Земли промышленности*	Для сельскохозяйственного производства	Автомобильный транспорт	Собственность	-	Гареев Айдар Зиңурович	Образование путем раздела земельного участка	-
		02:26:060301:8:3У1(2)	н1151-н1134, н1641, н776-н771, н798, н797, н1034-н1024, н1169, н1168, н1529, н779, н868, н876, н1627, н1628, н875-н871, н1629-н1639, н786, н1640, н785-н780					1 413									
46	02:26:000000:5382	02:26:000000:5382:3У1(1)	н1151-н1134, н1641, н776-н771, н798, н797, н1034-н1024, н1169, н1168, н1529, н779, н868, н876, н1627, н1628, н875-н871, н1629-н1639, н786, н1640, н785-н780	Республика Башкортостан, Иглинский район, с/с Балтийский, Чувап-Кубовский с/с, Кальтовский с/с	Республика Башкортостан, Иглинский район, сельское поселение Балтийский сельсовет	92 763	8 790	3 421	Земли промышленности*	Земли промышленности*	для размещения и эксплуатации автомобильной дороги Иглино-Кальтовка	Автомобильный транспорт	Постоянное (бессрочное) пользование	-	Государственное Казенное Учреждение Управления Дорожного Хозяйства Республики Башкортостан, ИНН: 0274162934	Образование путем раздела земельного участка	-
		02:26:000000:5382:3У1(2)	н1035, н796-н793, н1039-н1036					5 369									
47	02:26:000000	02:26:000000:3У5	н1035, н796-н793, н1039-н1036	Республика Башкортостан, Иглинский район, сельское поселение Балтийский сельсовет	Республика Башкортостан, Иглинский район, сельское поселение Балтийский сельсовет	-	1 905	-	Земли промышленности*	Земли промышленности*	-	Автомобильный транспорт	Неограниченная государственная (муниципальная) собственность	-	образование из земель неограниченной государственной или муниципальной собственности	-	
48	02:26:060501:77	02:26:060501:77:3У1	н790, н1642, н1643, н792, н791	Республика Башкортостан, Иглинский район, Балтийский с/с, вблизи с. Балтика	Республика Башкортостан, Иглинский район, сельское поселение Балтийский сельсовет	56 837	964	-	Земли сельскохозяйственного назначения	Земли промышленности*	птицеводство	Автомобильный транспорт	Данные отсутствуют	-	Данные отсутствуют	Образование путем раздела земельного участка	-
49	02:26:060501:78	02:26:060501:78:3У1(1)	н1648-н1651	Республика Башкортостан, Иглинский район, Балтийский сельсовет	Республика Башкортостан, Иглинский район, сельское поселение Балтийский сельсовет	193 563	45	24	Земли сельскохозяйственного назначения	Земли промышленности*	Для ведения крестьянского (фермерского) хозяйства	Автомобильный транспорт	Данные отсутствуют	-	Данные отсутствуют	Образование путем раздела земельного участка	Земельный участок образован из ЕЗП 02:26:000000:126 (вх.02:26:060401:14), сведения о правах в ЕПРН отсутствуют
		02:26:060501:78:3У1(2)	н1644-н1647					21									
50	ЕЗП 02:26:000000:126 (вх.02:26:060401:14)	02:26:000000:126:3У1	н1653-н1668, н831, н830, н1669-н1679	Республика Башкортостан, Иглинский район, с/с Балтийский	Республика Башкортостан, Иглинский район, сельское поселение Балтийский сельсовет	1387574	21620	21620	Земли сельскохозяйственного назначения	Земли промышленности*	Для ведения крестьянского (фермерского) хозяйства	Автомобильный транспорт	Данные отсутствуют	-	Данные отсутствуют	Образование путем раздела земельного участка	-
51	02:26:181404:430	02:26:181404:430:3У1	н1626, н1626а, н1627а,	Республика Башкортостан, Иглинский район, в границах квартала №63	Республика Башкортостан, Иглинский район, Иглинское лесничество, Иглинское участковое лесничество, квартал 63 часть выдела 49	215 780	355	-	Земли лесного фонда	Земли промышленности*	Для лесоразведения	Автомобильный транспорт	Собственность	-	Российская Федерация	Образование путем раздела земельного участка	-

Условный номер на плане	Кадастровый номер исходного земельного участка, квартала	Условный номер образуемого земельного участка (контур)	Номера характерных точек образуемых земельных участков	Адрес (местоположение) исходного земельного участка, квартала	Адрес (местоположение) образуемого земельного участка	Общая площадь исходного земельного участка, кв.м.	Общая площадь испрашиваемого (изымаемого) земельного участка (части земельного участка), кв.м.	Площадь контура испрашиваемого (изымаемого) земельного участка, кв.м.	Категория земель	Устанавливаемая категория земель	Фактическое разрешенное использование	Разрешенное использование, установленное проектом межевания территории	Вид права	Существующие ограничения (обременения) права	Правообладатель	Способ образования земельного участка	Примечание
52	ЕЗП 02:26:181404:5 (кв.02:26:181404:346)	02:26:181404:5:3У1(1)	н1687-н1691	Республика Башкортостан, Иглинский район, с/с Балтийский	Республика Башкортостан, Иглинский район, сельское поселение Балтийский сельсовет	458 770	2 417	329	Земли сельскохозяйственного назначения	Земли промышленности*	Для ведения крестьянского (фермерского) хозяйства	Автомобильный транспорт	долевая собственность	-	Семенова Надежда Александровна (1/43 доля в праве), Клешев Леонид Викторович (1/43 доля в праве), Соловей Виктор Егорович (1/43 доля в праве), Соловей Валентина Владимировна (1/43), Доровских Сергей Александрович (доля в праве 1/43), Быстрова Илюся Фамиенна (доля в праве 1/43), Доровских Рима Мансуровна (доля в праве 1/43), Трофимчук Лидия Ивановна (доля в праве 1/43), Касюк Надежда Николаевна (доля в праве 1/43)	Образование путем раздела земельного участка	
		02:26:181404:5:3У1(2)	н1696, н892, н891, н1697, н1703					744									
	ЕЗП 02:26:181404:5 (кв.02:26:181404:344)	02:26:181404:5:3У1(3)	н1692, н1693, н893, н1694, н1695					1 344									
53	02:26:181404:88	02:26:181404:88:3У1	н1694, н893, н1704, н1696	Республика Башкортостан, Иглинский район, с/с Балтийский	Республика Башкортостан, Иглинский район, сельское поселение Балтийский сельсовет	47 699	128	-	Земли сельскохозяйственного назначения	Земли промышленности*	Для ведения крестьянского (фермерского) хозяйства	Автомобильный транспорт	Собственность	-	Родинцов Владимир Иванович	Образование путем раздела земельного участка	
54	02:26:060501:75	02:26:060501:75:3У1	н1659, н1705, н1707, н1661, н1660	Республика Башкортостан, р-н Иглинский, с/с Балтийский, автодорога М-5 "Урал", 1510 км. справа по ходу километража	Республика Башкортостан, Иглинский район, сельское поселение Балтийский сельсовет	20 000	630	-	Земли сельскохозяйственного назначения	Земли промышленности*	Для ведения крестьянского (фермерского) хозяйства	Автомобильный транспорт	Аренда	-	Полков Вячеслав Анатольевич	Образование путем раздела земельного участка	
55	02:26:181404:430	02:26:181404:430:3У2	н1680, н1683, н804, н803, н1627а, н1626а, н1684, н1686	Республика Башкортостан, Иглинский район, Иглинское лесничество, в границах квартала №63	Республика Башкортостан, Иглинский район, сельское поселение Балтийский сельсовет	215 780	2 303	-	Земли лесного фонда	Земли промышленности*	Для лесоразведения	Автомобильный транспорт	собственность	-	Российская Федерация	Образование путем раздела земельного участка	Реестровая ошибка, границы земельного участка не соответствуют данным ГЛФ
56	02:26:011002:32	02:26:011002:32:3У2	н641-н638, н639а-н641а, н642-н645	Республика Башкортостан, Иглинский район, Иглинское лесничество, в границах кварталов №74,75	Республика Башкортостан, Иглинский район, сельское поселение Иглинский сельсовет	1 945 304	1 662	-	Земли лесного фонда	Земли промышленности*	для лесоразведения	Автомобильный транспорт	собственность	-	Российская Федерация	Образование путем раздела земельного участка	Реестровая ошибка, границы земельного участка не соответствуют данным ГЛФ
57	ЕЗП 02:26:000000:106 (кв. 02:26:060201:19)	02:26:000000:106:3У2	н1450-н1474	Республика Башкортостан, Иглинский район, с/с Балтийский	Республика Башкортостан, Иглинский район, сельское поселение Балтийский сельсовет	16 023 620	2 312	-	Земли сельскохозяйственного назначения	Земли промышленности*	Для сельскохозяйственного производства	Автомобильный транспорт	Аренда	-	Общество с ограниченной ответственностью "Агротех", ИНН: 0224000247	Образование путем раздела земельного участка	
58	02:26:000000:146	02:26:000000:146:3У8	н1018, н1160, н1169, н1023, н1019	Республика Башкортостан, р-н Иглинский, Иглинское лесничество, Пушкинское, Улу-Тевляское, Урманское, Тавтимановское участковые лесничества	Местоположение проектируемого лесного участка по сведениям ГЛР: Республика Башкортостан, Иглинский район, Иглинское лесничество, квартал 63 части выделов 55, 56, 57	802 210 691	812	-	Земли лесного фонда	Земли промышленности*	Для лесоразведения	Автомобильный транспорт	собственность	-	Российская Федерация	Образование путем раздела земельного участка	
59	02:26:060401	02:26:060401:3У1	н1013-н1102	Республика Башкортостан, Иглинский район, с/с Балтийский	Республика Башкортостан, Иглинский район, сельское поселение Балтийский сельсовет	-	60 790	-	-	Земли промышленности*	-	Автомобильный транспорт	Неограниченная государственная (муниципальная) собственность	-	-	образование из земель неограниченной государственной или муниципальной собственности	
60	02:26:060501	02:26:060501:3У1	н830-н855	Республика Башкортостан, Иглинский район, с/с Балтийский	Республика Башкортостан, Иглинский район, сельское поселение Балтийский сельсовет	-	15 326	-	-	Земли промышленности*	-	Автомобильный транспорт	Неограниченная государственная (муниципальная) собственность	-	-	образование из земель неограниченной государственной или муниципальной собственности	
61	02:26:000000:6329	02:26:000000:6329:3У1(1)	н1103-н1107	Российская Федерация, Республика Башкортостан, Иглинский район, с/с Балтийский, автомобильная дорога Иглино-Калтовка на участке км 0 - км 7,3	Республика Башкортостан, Иглинский район, сельское поселение Балтийский сельсовет	17962	1 530	41	Земли промышленности*	Земли промышленности*	размещение автомобильных дорог	Автомобильный транспорт	Данные отсутствуют	-	Данные отсутствуют	Образование путем раздела земельного участка	
		02:26:000000:6329:3У1(2)	н762-н770					70									
		02:26:000000:6329:3У1(3)	н747-н761					1419									
Итого:						1 264 899		Полоса отвода автомобильной дороги									
-	02:26:080102:1578	-	-	Российская Федерация, Республика Башкортостан, р-н Иглинский, с/с Калтымановский	-	11521 +/- 188	48	-	Земли промышленности*	-	Для размещения автомобильных дорог и их конструктивных элементов	Автомобильный транспорт	Собственность/Постоянное (бессрочное) пользование	-	Российская Федерация/Федеральное казенное учреждение "Федеральное управление автомобильных дорог "Приуралье" Федерального дорожного агентства"	-	-
-	02:26:081801:146	-	-	Республика Башкортостан, р-н Иглинский	-	36106 +/- 333	1 019	-	Земли промышленности*	-	Автомобильный транспорт	-	Собственность/Постоянное (бессрочное) пользование	-	Российская Федерация/Федеральное казенное учреждение "Федеральное управление автомобильных дорог "Приуралье" Федерального дорожного агентства"	-	-
-	ЕЗП 02:26:000000:163 (кв.02:26:080102:2, 02:26:080102:274, 02:26:081801:8, 02:26:081801:7, 02:26:080102:280, 02:26:080102:279, 02:26:011001:2, 02:26:060201:2, 02:26:060301:9, 02:26:060401:2, 02:26:060401:3, 02:26:181404:1, 02:26:060401:4)	-	-	Республика Башкортостан, р-н Иглинский	-	1810966 +/- 2355	343 221	-	Земли промышленности*	-	Для общего пользования (уличная сеть)	Автомобильный транспорт	Собственность/Постоянное (бессрочное) пользование	Сервитут с 12.03.2018 постоянный. Акционерное общество "Транснефть-Урал"	Российская Федерация/Федеральное казенное учреждение "Федеральное управление автомобильных дорог "Приуралье" Федерального дорожного агентства"	-	-
Итого:						344 288											

Земли промышленности* - Земли промышленности, энергетики, транспорта, связи, радиосвязи, телевидения, информатики, земли для обеспечения космической деятельности, земли обороны, безопасности и земли иного специального назначения

**Перечень координат характерных точек земельных участков,
образуемых с целью строительства и размещения Объекта**

Объект: Строительство и реконструкции автомобильной дороги М-5 «Урал» от Москвы через Рязань, Пензу, Самару, Уфу до Челябинска. Реконструкция автомобильной дороги М-5 «Урал» от Москвы через Рязань, Пензу, Самару, Уфу до Челябинска на участке км 1494+000 - км 1510+000, Республика Башкортостан.

Система координат МСК 02 зона 2

Каталог координат границ части участка
(02:26:000000:ЗУ1(4)). Площадь 4 540 кв.м.

Номер точки	Дирекционный угол	Длина линии, м	Координаты	
			X	Y
н1			661 595,61	2 190 906,83
н2	157° 30,2'	2,14	661 593,63	2 190 907,65
н3	244° 45,8'	64,64	661 566,07	2 190 849,18
н4	240° 25,8'	26,52	661 552,98	2 190 826,11
н5	247° 10,2'	46,47	661 534,95	2 190 783,28
н6	266° 40,5'	4,14	661 534,71	2 190 779,15
н7	282° 54,7'	3,09	661 535,40	2 190 776,14
н8	261° 38,3'	4,19	661 534,79	2 190 771,99
н9	235° 42,4'	3,16	661 533,01	2 190 769,38
н10	211° 15,5'	3,01	661 530,44	2 190 767,82
н11	200° 26,4'	2,89	661 527,73	2 190 766,81
н12	245° 26,4'	95,73	661 487,94	2 190 679,74
н13	254° 18,0'	20,47	661 482,40	2 190 660,03
н14	299° 58,9'	3,00	661 483,90	2 190 657,43
н15	218° 48,7'	7,67	661 477,92	2 190 652,62
н16	247° 56,8'	104,11	661 438,83	2 190 556,13
н17	248° 12,5'	41,22	661 423,53	2 190 517,86
н18	245° 43,6'	20,80	661 414,98	2 190 498,90
н19	1° 22,2'	9,62	661 424,60	2 190 499,13
н20	66° 6,7'	9,48	661 428,44	2 190 507,80
н21	117° 56,8'	5,93	661 425,66	2 190 513,04
н22	64° 53,4'	136,70	661 483,67	2 190 636,82
н23	33° 31,9'	16,00	661 497,01	2 190 645,66
н24	97° 44,2'	14,86	661 495,01	2 190 660,38
н25	66° 8,6'	35,48	661 509,36	2 190 692,83
н26	67° 35,1'	128,58	661 558,39	2 190 811,70
н27	49° 53,2'	11,45	661 565,77	2 190 820,46
н28	65° 17,5'	45,84	661 584,93	2 190 862,10

(продолжение на листе 2)

(продолжение)

Номер точки	Дирекционный угол	Длина линии, м	Координаты	
			X	Y
н28	76° 34,3'	45,99	661 584,93	2 190 862,10
н1			661 595,61	2 190 906,83

Каталог координат границ части участка
(02:26:000000:ЗУ1(6)). Площадь 132 кв.м.

Номер точки	Дирекционный угол	Длина линии, м	Координаты	
			X	Y
н29	181° 32,7'	31,54	661 781,78	2 191 321,33
н30	145° 3,9'	11,49	661 750,25	2 191 320,48
н31	254° 27,4'	1,57	661 740,83	2 191 327,06
н32	276° 9,4'	5,87	661 740,41	2 191 325,55
н33	315° 4,1'	5,90	661 741,04	2 191 319,71
н34	8° 60,0'	37,02	661 745,22	2 191 315,54
н29			661 781,78	2 191 321,33

Каталог координат границ части участка
(02:26:000000:ЗУ1(5)). Площадь 3 773 кв.м.

Номер точки	Дирекционный угол	Длина линии, м	Координаты	
			X	Y
н35	97° 28,0'	6,85	661 909,30	2 191 319,15
н36	188° 12,5'	89,52	661 908,41	2 191 325,94
н37	94° 54,8'	7,01	661 819,81	2 191 313,16
н38	8° 11,1'	88,85	661 819,21	2 191 320,14
н39	17° 6,1'	0,27	661 907,15	2 191 332,79
н40	97° 55,7'	4,42	661 907,41	2 191 332,87
н41	186° 32,3'	88,78	661 906,80	2 191 337,25
н42	274° 18,4'	20,11	661 818,60	2 191 327,14
н43	191° 28,3'	15,34	661 820,11	2 191 307,09
н44	190° 35,6'	30,90	661 805,08	2 191 304,04
н45	304° 57,7'	14,12	661 774,71	2 191 298,36
н46	244° 15,1'	21,66	661 782,80	2 191 286,79
н47			661 773,39	2 191 267,28

(продолжение на листе 3)

(продолжение)

Номер точки	Дирекционный угол	Длина линии, м	Координаты	
			X	Y
н47	210° 5,4'	49,47	661 773,39	2 191 267,28
н48	227° 59,5'	18,83	661 730,59	2 191 242,48
н49	243° 12,9'	17,51	661 717,99	2 191 228,49
н50	341° 17,0'	17,98	661 710,10	2 191 212,86
н51	59° 5,7'	15,24	661 727,13	2 191 207,09
н52	38° 15,5'	15,60	661 734,96	2 191 220,17
н53	28° 24,7'	34,55	661 747,21	2 191 229,83
н54	46° 2,1'	24,29	661 777,60	2 191 246,27
н55	67° 2,5'	21,97	661 794,46	2 191 263,75
н56	72° 27,0'	20,06	661 803,03	2 191 283,98
н57	9° 5,6'	101,50	661 809,08	2 191 303,11
н35			661 909,30	2 191 319,15

Каталог координат границ части участка
(02:26:000000:ЗУ1(7)). Площадь 1 012 кв.м.

Номер точки	Дирекционный угол	Длина линии, м	Координаты	
			X	Y
н58	215° 51,7'	16,03	661 906,03	2 194 278,58
н59	229° 12,3'	54,69	661 893,04	2 194 269,19
н60	205° 43,4'	24,33	661 857,31	2 194 227,79
н61	171° 17,1'	10,96	661 835,39	2 194 217,23
н62	261° 22,9'	19,75	661 824,56	2 194 218,89
н63	44° 2,1'	12,17	661 821,60	2 194 199,36
н64	31° 31,0'	66,11	661 830,35	2 194 207,82
н65	12° 21,4'	6,12	661 886,71	2 194 242,38
н66	47° 50,6'	18,10	661 892,69	2 194 243,69
н67	86° 49,7'	21,50	661 904,84	2 194 257,11
н58			661 906,03	2 194 278,58

Каталог координат границ части участка
(02:26:000000:ЗУ1(8)). Площадь 138 кв.м.

Номер точки	Дирекционный угол	Длина линии, м	Координаты	
			X	Y
н68	188° 5,6'	21,74	661 857,65	2 194 280,54
н69	252° 42,7'	14,07	661 836,13	2 194 277,48
н70	32° 41,1'	30,54	661 831,95	2 194 264,05
н68			661 857,65	2 194 280,54

Каталог координат границ части участка
(02:26:000000:ЗУ1(9)). Площадь 2 247 кв.м.

Номер точки	Дирекционный угол	Длина линии, м	Координаты	
			X	Y
н71	164° 18,9'	20,90	662 087,94	2 194 790,46
н72	165° 12,4'	45,31	662 067,82	2 194 796,11
н73	163° 18,8'	47,16	662 024,01	2 194 807,68
н74	163° 2,1'	50,28	661 978,84	2 194 821,22
н75	164° 56,3'	56,11	661 930,75	2 194 835,89
н76	164° 39,9'	66,36	661 876,57	2 194 850,47
н77	169° 17,4'	12,54	661 812,57	2 194 868,02
н78	341° 53,7'	302,49	661 800,25	2 194 870,35
н79	89° 16,1'	14,11	662 087,76	2 194 776,35
н71			662 087,94	2 194 790,46

Каталог координат границ части участка
(02:26:000000:3У1(10)). Площадь 10 099 кв.м.

Номер точки	Дирекционный угол	Длина линии, м	Координаты	
			X	Y
н80			662 313,98	2 194 755,39
н81	119° 3,3'	10,91	662 308,68	2 194 764,93
н82	100° 17,6'	14,27	662 306,13	2 194 778,97
н83	164° 49,1'	241,83	662 072,74	2 194 842,30
н84	165° 34,6'	208,98	661 870,35	2 194 894,35
н85	164° 10,8'	1,25	661 869,15	2 194 894,69
н86	164° 17,7'	57,49	661 813,81	2 194 910,25
н87	247° 35,1'	11,62	661 809,38	2 194 899,51
н88	171° 30,7'	41,52	661 768,31	2 194 905,64
н89	343° 19,6'	17,39	661 784,97	2 194 900,65
н90	347° 43,8'	32,80	661 817,02	2 194 893,68
н91	343° 49,3'	58,00	661 872,72	2 194 877,52
н92	343° 47,3'	28,69	661 900,27	2 194 869,51
н93	345° 2,3'	25,37	661 924,78	2 194 862,96
н94	341° 41,1'	22,63	661 946,26	2 194 855,85
н95	345° 1,5'	77,51	662 021,14	2 194 835,82
н96	343° 12,9'	61,81	662 080,32	2 194 817,97
н97	346° 8,6'	47,06	662 126,01	2 194 806,70
н98	343° 20,0'	46,44	662 170,50	2 194 793,38
н99	342° 27,6'	26,71	662 195,97	2 194 785,33
н100	346° 18,0'	66,80	662 260,87	2 194 769,51
н101	345° 44,5'	22,49	662 282,67	2 194 763,97
н80	344° 40,5'	32,46	662 313,98	2 194 755,39

Каталог координат границ части участка
(02:26:000000:ЗУ1(11)). Площадь 329 кв.м.

Номер точки	Дирекционный угол	Длина линии, м	Координаты	
			X	Y
н103	215° 34,2'	36,60	661 903,96	2 195 046,67
н104	351° 32,5'	20,94	661 874,19	2 195 025,38
н105	351° 28,5'	4,92	661 894,90	2 195 022,30
н106	80° 31,4'	25,45	661 899,77	2 195 021,57
н103			661 903,96	2 195 046,67

Каталог координат границ части участка
(02:26:000000:ЗУ1(12)). Площадь 1 521 кв.м.

Номер точки	Дирекционный угол	Длина линии, м	Координаты	
			X	Y
н109а	150° 18,8'	3,61	662 218,62	2 195 054,98
н109	142° 50,6'	48,39	662 215,48	2 195 056,77
н110	118° 28,7'	31,35	662 176,91	2 195 086,00
н111	237° 37,0'	36,71	662 161,96	2 195 113,56
н112	332° 15,9'	55,89	662 142,30	2 195 082,56
н113	336° 42,1'	24,25	662 191,77	2 195 056,55
н113а	60° 16,2'	9,24	662 214,04	2 195 046,96
н109а			662 218,62	2 195 054,98

Каталог координат границ части участка
(02:26:000000:ЗУ1(15)). Площадь 45 кв.м.

Номер точки	Дирекционный угол	Длина линии, м	Координаты	
			X	Y
н116	134° 6,7'	13,23	662 391,59	2 195 322,12
н117	184° 32,3'	1,26	662 382,38	2 195 331,62
н118	298° 12,0'	16,15	662 381,12	2 195 331,52
н119	59° 32,7'	5,60	662 388,75	2 195 317,29
н116			662 391,59	2 195 322,12

Каталог координат границ части участка
(02:26:000000:ЗУ1(14)). Площадь 140 кв.м.

Номер точки	Дирекционный угол	Длина линии, м	Координаты	
			X	Y
н120	228° 18,8'	6,24	662 313,94	2 195 341,64
н121	237° 55,7'	16,69	662 309,79	2 195 336,98
н122	322° 34,8'	8,95	662 300,93	2 195 322,84
н123	55° 17,6'	6,41	662 308,04	2 195 317,40
н124	83° 14,2'	19,10	662 311,69	2 195 322,67
н120			662 313,94	2 195 341,64

Каталог координат границ части участка
(02:26:000000:3У1(13)). Площадь 7 317 кв.м.

Номер точки	Дирекционный угол	Длина линии, м	Координаты	
			X	Y
н125а			662 291,89	2 195 135,39
н126	124° 41,7'	0,16	662 291,80	2 195 135,52
н127	112° 56,0'	34,39	662 278,40	2 195 167,19
н128	89° 60,0'	35,72	662 278,40	2 195 202,91
н129	68° 26,7'	33,18	662 290,59	2 195 233,77
н130	99° 16,6'	17,68	662 287,74	2 195 251,22
н131	107° 0,5'	20,82	662 281,65	2 195 271,13
н132	120° 48,0'	12,65	662 275,17	2 195 282,00
н133	237° 10,6'	37,38	662 254,91	2 195 250,59
н134	333° 24,9'	26,75	662 278,83	2 195 238,62
н135	290° 46,6'	12,15	662 283,14	2 195 227,26
н136	250° 10,5'	32,96	662 271,96	2 195 196,25
н137	156° 25,2'	38,22	662 236,93	2 195 211,54
н138	65° 18,1'	14,69	662 243,07	2 195 224,89
н139	112° 3,0'	25,23	662 233,60	2 195 248,27
н140	127° 42,1'	23,43	662 219,27	2 195 266,81
н141	230° 2,9'	14,62	662 209,88	2 195 255,60
н142	292° 34,3'	38,79	662 224,77	2 195 219,78
н143	239° 58,3'	93,52	662 177,97	2 195 138,81
н144	353° 29,8'	21,81	662 199,64	2 195 136,34
н145	1° 40,8'	27,63	662 227,26	2 195 137,15
н146	29° 27,4'	28,90	662 252,42	2 195 151,36
н147	353° 24,2'	10,62	662 262,97	2 195 150,14
н148	284° 6,4'	11,73	662 265,83	2 195 138,76
н149а	249° 57,3'	2,36	662 265,02	2 195 136,54
н150а	60° 22,9'	12,42	662 271,16	2 195 147,34
н125а	330° 2,3'	23,93	662 291,89	2 195 135,39

Каталог координат границ части участка
(02:26:000000:ЗУ1(18)). Площадь 29 кв.м.

Номер точки	Дирекционный угол	Длина линии, м	Координаты	
			X	Y
н154	130° 33,8'	11,70	662 781,18	2 196 272,81
н155	147° 15,1'	2,70	662 773,57	2 196 281,70
н156	248° 1,8'	3,80	662 771,30	2 196 283,16
н157	328° 51,0'	13,20	662 769,88	2 196 279,64
н154			662 781,18	2 196 272,81

Каталог координат границ части участка
(02:26:000000:ЗУ1(19)). Площадь 72 кв.м.

Номер точки	Дирекционный угол	Длина линии, м	Координаты	
			X	Y
н158	165° 15,7'	6,52	662 783,69	2 196 296,58
н159	247° 57,9'	6,85	662 777,38	2 196 298,24
н160	310° 42,1'	10,57	662 774,81	2 196 291,89
н161	87° 39,8'	2,94	662 781,70	2 196 283,88
н162	79° 9,2'	9,94	662 781,82	2 196 286,82
н158			662 783,69	2 196 296,58

Каталог координат границ части участка
(02:26:000000:ЗУ1(2)). Площадь 1 328 кв.м.

Номер точки	Дирекционный угол	Длина линии, м	Координаты	
			X	Y
н163	155° 34,2'	23,53	661 356,78	2 190 450,05
н164	248° 11,9'	0,59	661 335,36	2 190 459,78
н165	247° 25,0'	79,79	661 335,14	2 190 459,23
н166	247° 26,0'	11,54	661 304,50	2 190 385,56
н167	247° 23,9'	7,05	661 300,07	2 190 374,90
н168	60° 17,9'	17,98	661 297,36	2 190 368,39
н170	46° 1,4'	55,79	661 306,27	2 190 384,01
н171	65° 33,2'	28,44	661 345,01	2 190 424,16
н163			661 356,78	2 190 450,05

Каталог координат границ части участка
(02:26:000000:ЗУ1(20)). Площадь 3 205 кв.м.

Номер точки	Дирекционный угол	Длина линии, м	Координаты	
			X	Y
н172	99° 50,7'	3,68	663 462,63	2 198 366,80
н173	132° 8,3'	1,42	663 462,00	2 198 370,43
н174	254° 46,3'	197,43	663 461,05	2 198 371,48
н175	166° 57,4'	40,99	663 409,19	2 198 180,98
н176	257° 27,4'	72,30	663 369,26	2 198 190,23
н177	49° 51,4'	8,27	663 353,56	2 198 119,66
н178	50° 1,6'	9,60	663 358,89	2 198 125,98
н179	35° 56,2'	50,50	663 365,06	2 198 133,34
н180	258° 13,1'	3,33	663 405,95	2 198 162,98
н181	52° 4,4'	23,31	663 405,27	2 198 159,72
н182	76° 57,1'	32,78	663 419,60	2 198 178,11
н183	89° 60,0'	0,01	663 427,00	2 198 210,04
н184	77° 23,8'	39,28	663 427,00	2 198 210,05
н185	77° 10,5'	32,25	663 435,57	2 198 248,38
н186	77° 6,7'	89,22	663 442,73	2 198 279,83
н172			663 462,63	2 198 366,80

Каталог координат границ части участка
(02:26:000000:ЗУ1(17)). Площадь 10 112 кв.м.

Номер точки	Дирекционный угол	Длина линии, м	Координаты	
			X	Y
н187	97° 43,6'	121,32	662 794,13	2 195 937,71
н188	240° 0,4'	36,73	662 777,82	2 196 057,93
н189	245° 42,2'	36,50	662 759,46	2 196 026,12
н190	227° 58,4'	41,99	662 744,44	2 195 992,85
н191	212° 22,7'	36,25	662 716,33	2 195 961,66
н192	197° 39,5'	39,69	662 685,72	2 195 942,25
н193	184° 30,6'	32,94	662 647,90	2 195 930,21
н194	250° 19,4'	3,50	662 615,06	2 195 927,62
н195	203° 34,9'	17,27	662 613,88	2 195 924,32
н196	223° 17,3'	9,47	662 598,05	2 195 917,41
н197	275° 37,6'	8,16	662 591,16	2 195 910,92
н198	342° 13,0'	11,95	662 591,96	2 195 902,80
н199	350° 51,5'	10,26	662 603,34	2 195 899,15
н200	356° 20,5'	19,12	662 613,47	2 195 897,52
н201	13° 33,4'	22,57	662 632,55	2 195 896,30
н202	12° 43,7'	34,95	662 654,49	2 195 901,59
н203	12° 12,6'	46,10	662 688,58	2 195 909,29
н204	8° 25,5'	33,24	662 733,64	2 195 919,04
н205	21° 13,9'	15,68	662 766,52	2 195 923,91
н206	32° 0,6'	15,32	662 781,14	2 195 929,59
н187			662 794,13	2 195 937,71

Каталог координат границ части участка
(02:26:000000:ЗУ1(21)). Площадь 824 кв.м.

Номер точки	Дирекционный угол	Длина линии, м	Координаты	
			X	Y
н207	249° 57,1'	105,42	661 687,55	2 191 163,22
н208	249° 52,1'	50,18	661 651,41	2 191 064,19
н209	250° 28,1'	51,36	661 634,14	2 191 017,08
н210	63° 17,7'	51,25	661 616,97	2 190 968,68
н211	69° 53,6'	50,93	661 640,00	2 191 014,46
н212	73° 25,5'	105,31	661 657,51	2 191 062,29
н207			661 687,55	2 191 163,22

Каталог координат границ части участка
(02:26:000000:ЗУ1(3)). Площадь 43 151 кв.м.

Номер точки	Дирекционный угол	Длина линии, м	Координаты	
			X	Y
н213	255° 12,5'	627,17	661 846,75	2 191 938,18
н214	192° 14,6'	20,84	661 686,63	2 191 331,79
н215	254° 44,0'	37,18	661 666,26	2 191 327,37
н216	12° 42,4'	10,87	661 656,47	2 191 291,50
н217	249° 9,6'	117,50	661 667,07	2 191 293,89
н218	251° 30,4'	265,23	661 625,27	2 191 184,08
н219	245° 30,1'	44,52	661 541,14	2 190 932,55
н220	248° 53,3'	50,17	661 522,68	2 190 892,04
н221	250° 54,1'	70,69	661 504,61	2 190 845,24
н222	245° 53,2'	76,76	661 481,48	2 190 778,44
н223	254° 15,2'	25,42	661 450,12	2 190 708,38
н224	205° 45,6'	13,05	661 443,22	2 190 683,91
н225	281° 26,2'	13,26	661 431,47	2 190 678,24
н226	244° 52,9'	135,81	661 434,10	2 190 665,24
н227	196° 20,2'	8,03	661 376,45	2 190 542,27
н228	247° 25,9'	68,34	661 368,74	2 190 540,01
н229	245° 39,5'	0,46	661 342,51	2 190 476,90
н230	335° 38,2'	24,10	661 342,32	2 190 476,48
н231	65° 33,8'	61,30	661 364,27	2 190 466,54
н232	67° 1,6'	14,35	661 389,63	2 190 522,35
н233			661 395,23	2 190 535,56

(продолжение на листе 13)

(продолжение)

Номер точки	Дирекционный угол	Длина линии, м	Координаты	
			X	Y
н233			661 395,23	2 190 535,56
н234	59° 13,1'	41,48	661 416,46	2 190 571,20
н235	77° 25,9'	7,77	661 418,15	2 190 578,78
н236	64° 14,1'	3,52	661 419,68	2 190 581,95
н237	40° 31,5'	3,26	661 422,16	2 190 584,07
н238	69° 58,7'	40,31	661 435,96	2 190 621,94
н239	69° 45,7'	60,01	661 456,72	2 190 678,25
н240	43° 3,6'	10,44	661 464,35	2 190 685,38
н241	65° 48,0'	92,12	661 502,11	2 190 769,40
н242	65° 37,5'	62,03	661 527,71	2 190 825,90
н243	65° 43,3'	83,64	661 562,10	2 190 902,14
н244	67° 42,2'	7,51	661 564,95	2 190 909,09
н245	69° 33,9'	65,70	661 587,89	2 190 970,66
н246	69° 20,5'	51,93	661 606,21	2 191 019,25
н247	69° 15,0'	31,87	661 617,50	2 191 049,05
н248	68° 36,8'	26,16	661 627,04	2 191 073,41
н249	68° 49,1'	61,44	661 649,24	2 191 130,70
н250	68° 30,9'	58,24	661 670,57	2 191 184,89
н251	186° 38,0'	0,87	661 669,71	2 191 184,79
н252	96° 16,6'	2,01	661 669,49	2 191 186,79
н253	5° 44,4'	2,00	661 671,48	2 191 186,99
н254	69° 40,6'	4,61	661 673,08	2 191 191,31
н255	71° 1,3'	4,34	661 674,49	2 191 195,41
н256	71° 42,5'	24,06	661 682,04	2 191 218,25
н257	71° 50,2'	37,47	661 693,72	2 191 253,85
н258	81° 10,5'	5,47	661 694,56	2 191 259,26
н259	83° 49,1'	7,61	661 695,38	2 191 266,83
н260	102° 2,4'	7,24	661 693,87	2 191 273,91
н261	127° 18,7'	5,18	661 690,73	2 191 278,03
н262	84° 32,3'	25,95	661 693,20	2 191 303,86
н263	14° 55,9'	12,11	661 704,90	2 191 306,98
н264	41° 43,7'	7,56	661 710,54	2 191 312,01
н265	45° 41,1'	8,27	661 716,32	2 191 317,93
н266	75° 28,2'	5,06	661 717,59	2 191 322,83
н267	190° 8,3'	18,52	661 699,36	2 191 319,57
н268	58° 13,2'	61,35	661 731,67	2 191 371,72

(продолжение на листе 14)

(продолжение)

Номер точки	Дирекционный угол	Длина линии, м	Координаты	
			X	Y
н268	75° 29,9'	10,46	661 731,67	2 191 371,72
н269	75° 37,0'	212,50	661 734,29	2 191 381,85
н270	87° 31,2'	2,77	661 787,08	2 191 587,69
н271	46° 22,5'	0,88	661 787,20	2 191 590,46
н272	74° 9,1'	8,06	661 787,81	2 191 591,10
н273	76° 27,3'	69,77	661 790,01	2 191 598,85
н274	81° 3,9'	164,38	661 806,35	2 191 666,68
н275	82° 14,4'	110,12	661 831,88	2 191 829,07
н213			661 846,75	2 191 938,18
н276	96° 35,6'	2,00	661 643,37	2 191 182,66
н277	186° 20,4'	1,99	661 643,14	2 191 184,65
н278	276° 3,3'	1,99	661 641,16	2 191 184,43
н279	5° 59,6'	2,01	661 641,37	2 191 182,45
н276			661 643,37	2 191 182,66
н280	163° 1,1'	1,75	661 621,36	2 191 076,63
н281	252° 23,5'	1,75	661 619,69	2 191 077,14
н282	342° 36,4'	1,74	661 619,16	2 191 075,47
н283	72° 10,9'	1,76	661 620,82	2 191 074,95
н280			661 621,36	2 191 076,63
н284	162° 43,5'	1,72	661 623,18	2 191 080,99
н285	252° 55,3'	1,74	661 621,54	2 191 081,50
н286	342° 43,5'	1,72	661 621,03	2 191 079,84
н287	72° 55,3'	1,74	661 622,67	2 191 079,33
н284			661 623,18	2 191 080,99
н288	157° 55,9'	2,00	661 618,26	2 191 081,56
н289	247° 54,4'	4,01	661 616,41	2 191 082,31
н290	338° 34,3'	2,00	661 614,90	2 191 078,59
н291	67° 55,9'	3,99	661 616,76	2 191 077,86
н288			661 618,26	2 191 081,56

Каталог координат границ части участка
(02:26:000000:ЗУ1(16)). Площадь 61 384 кв.м.

Номер точки	Дирекционный угол	Длина линии, м	Координаты	
			X	Y
н292	175° 28,5'	9,38	662 803,89	2 195 858,22
н293	178° 3,3'	11,79	662 794,54	2 195 858,96
н294	181° 25,7'	32,48	662 782,76	2 195 859,36
н295	165° 57,4'	21,76	662 750,29	2 195 858,55
н296	183° 10,0'	29,69	662 729,18	2 195 863,83
н297	179° 0,7'	24,35	662 699,54	2 195 862,19
н298	170° 3,0'	39,99	662 675,19	2 195 862,61
н299	183° 48,0'	18,71	662 635,80	2 195 869,52
н300	213° 38,1'	11,70	662 617,13	2 195 868,28
н301	271° 47,1'	26,00	662 607,39	2 195 861,80
н302	272° 20,3'	29,65	662 608,20	2 195 835,81
н303	277° 29,7'	15,56	662 609,41	2 195 806,18
н304	245° 44,3'	22,71	662 611,44	2 195 790,75
н305	247° 16,9'	18,93	662 602,11	2 195 770,05
н306	254° 13,9'	16,45	662 594,80	2 195 752,59
н307	218° 8,0'	26,32	662 590,33	2 195 736,76
н308	177° 57,5'	11,79	662 569,63	2 195 720,51
н309	154° 34,6'	17,96	662 557,85	2 195 720,93
н310	201° 10,3'	6,76	662 541,63	2 195 728,64
н311	251° 32,7'	8,97	662 535,33	2 195 726,20
н312	283° 59,7'	10,05	662 532,49	2 195 717,69
н313	330° 16,3'	16,38	662 534,92	2 195 707,94
н314	297° 29,0'	11,44	662 549,14	2 195 699,82
н315	267° 43,5'	10,58	662 554,42	2 195 689,67
н316	250° 0,5'	23,75	662 554,00	2 195 679,10
н317	297° 26,3'	23,79	662 545,88	2 195 656,78
н318	265° 55,3'	11,39	662 556,84	2 195 635,67
н319	234° 16,6'	12,50	662 556,03	2 195 624,31
н320	192° 53,0'	14,58	662 548,73	2 195 614,16
н321	159° 13,2'	12,60	662 534,52	2 195 610,91
н322	122° 13,5'	8,03	662 522,74	2 195 615,38
н323	260° 54,3'	43,53	662 518,46	2 195 622,17
н324	260° 51,2'	1,20	662 511,58	2 195 579,19
н325	249° 15,8'	16,30	662 511,39	2 195 578,01
н326			662 505,62	2 195 562,77

(продолжение на листе 16)

(продолжение)

Номер точки	Дирекционный угол	Длина линии, м	Координаты	
			X	Y
н326			662 505,62	2 195 562,77
н327	277° 18,2'	20,77	662 508,26	2 195 542,17
н328	267° 35,6'	1,19	662 508,21	2 195 540,98
н329	267° 37,3'	38,56	662 506,61	2 195 502,45
н330	316° 53,0'	8,82	662 513,05	2 195 496,42
н331	266° 41,3'	28,05	662 511,43	2 195 468,42
н332	303° 20,3'	6,79	662 515,16	2 195 462,75
н333	88° 38,3'	17,24	662 515,57	2 195 479,99
н334	55° 37,4'	38,70	662 537,42	2 195 511,93
н335	60° 30,6'	50,66	662 562,36	2 195 556,03
н336	47° 33,0'	37,19	662 587,46	2 195 583,47
н337	27° 36,5'	55,00	662 636,20	2 195 608,96
н338	5° 52,5'	145,85	662 781,28	2 195 623,89
н339	77° 25,5'	47,82	662 791,69	2 195 670,56
н340	77° 30,4'	42,07	662 800,79	2 195 711,63
н292	88° 47,3'	146,62	662 803,89	2 195 858,22
н341			662 509,69	2 195 510,16
н342	101° 50,2'	1,71	662 509,34	2 195 511,83
н343	192° 14,2'	1,70	662 507,68	2 195 511,47
н344	282° 14,2'	1,70	662 508,04	2 195 509,81
н341	11° 58,6'	1,69	662 509,69	2 195 510,16

Каталог координат границ части участка
(02:26:000000:3У1(1)). Площадь 107 кв.м.

Номер точки	Дирекционный угол	Длина линии, м	Координаты	
			X	Y
н345	156° 11,2'	4,66	661 357,67	2 190 360,61
н346	239° 7,6'	18,45	661 353,41	2 190 362,49
н347	334° 14,5'	7,00	661 343,94	2 190 346,65
н348	66° 23,5'	18,55	661 350,24	2 190 343,61
н345			661 357,67	2 190 360,61

Каталог координат границ части участка
(02:26:000000:78:3У1(2)). Площадь 602 кв.м.

Номер точки	Дирекционный угол	Длина линии, м	Координаты	
			X	Y
н349	161° 53,8'	70,38	661 867,15	2 194 848,48
н78	169° 16,5'	11,34	661 800,25	2 194 870,35
н350	165° 20,4'	84,64	661 789,11	2 194 872,46
н351	170° 32,5'	21,54	661 707,23	2 194 893,88
н352	256° 47,4'	2,19	661 685,98	2 194 897,42
н353	345° 33,1'	187,60	661 685,48	2 194 895,29
н349			661 867,15	2 194 848,48

Каталог координат границ части участка
(02:26:000000:78:ЗУ1(1)). Площадь 31 537 кв.м.

Номер точки	Дирекционный угол	Длина линии, м	Координаты	
			X	Y
н354	161° 53,8'	143,43	662 087,75	2 194 776,35
н355	337° 46,6'	43,84	661 951,42	2 194 820,92
н356	311° 58,0'	28,32	661 992,00	2 194 804,34
н357	246° 48,7'	92,70	662 010,94	2 194 783,28
н358	249° 38,0'	56,09	661 974,44	2 194 698,07
н359	250° 35,1'	155,95	661 954,92	2 194 645,49
н360	253° 35,5'	194,91	661 903,08	2 194 498,41
н361	250° 41,9'	35,97	661 848,02	2 194 311,44
н362	8° 4,0'	21,74	661 836,13	2 194 277,49
н68	32° 42,6'	23,35	661 857,65	2 194 280,54
н363	28° 13,1'	34,56	661 877,30	2 194 293,16
н364	78° 42,7'	36,37	661 907,75	2 194 309,50
н365	68° 59,9'	59,55	661 914,87	2 194 345,17
н366	72° 13,0'	118,95	661 936,21	2 194 400,76
н367	73° 15,9'	84,11	661 972,54	2 194 514,03
н368	67° 57,2'	127,53	661 996,76	2 194 594,58
н369	65° 50,1'	56,60	662 044,63	2 194 712,79
н370	30° 51,5'	23,24	662 067,80	2 194 764,43
н354			662 087,75	2 194 776,35

Каталог координат границ части участка
(02:26:000000:78:ЗУ1(4)). Площадь 18 468 кв.м.

Номер точки	Дирекционный угол	Длина линии, м	Координаты	
			X	Y
н371	109° 49,6'	3,13	662 573,07	2 195 904,83
н372	200° 1,9'	53,45	662 572,01	2 195 907,77
н373	255° 42,3'	5,91	662 521,79	2 195 889,46
н374	206° 34,5'	0,02	662 520,33	2 195 883,73
н375	197° 25,5'	6,81	662 520,31	2 195 883,72
н376	162° 50,2'	7,69	662 513,81	2 195 881,68
н377	195° 43,1'	21,08	662 506,46	2 195 883,95
н378	211° 37,9'	33,98	662 486,17	2 195 878,24
н379	236° 34,6'	37,42	662 457,24	2 195 860,42
н380	257° 17,2'	38,03	662 436,63	2 195 829,19
н381	273° 25,3'	59,49	662 428,26	2 195 792,09
н382	315° 9,6'	65,52	662 431,81	2 195 732,71
н383	76° 17,3'	12,87	662 478,27	2 195 686,51
н384	48° 40,9'	17,84	662 481,32	2 195 699,01
н385	51° 7,5'	16,17	662 493,10	2 195 712,41
н386	86° 2,0'	17,49	662 503,25	2 195 725,00
н387	57° 0,7'	17,91	662 504,46	2 195 742,45
н388	51° 28,0'	25,43	662 514,21	2 195 757,47
н389	353° 57,6'	19,20	662 530,05	2 195 777,36
н390	34° 48,0'	17,77	662 549,14	2 195 775,34
н391	89° 0,7'	24,35	662 563,73	2 195 785,48
н392	102° 24,3'	34,08	662 564,15	2 195 809,83
н393	81° 51,9'	17,24	662 556,83	2 195 843,11
н394	61° 18,1'	24,51	662 559,27	2 195 860,18
н395	84° 59,3'	23,24	662 571,04	2 195 881,68
н371			662 573,07	2 195 904,83

Каталог координат границ части участка
(02:26:000000:78:ЗУ1(3)). Площадь 15 681 кв.м.

Номер точки	Дирекционный угол	Длина линии, м	Координаты	
			X	Y
н323	121° 52,0'	1,74	662 518,46	2 195 622,17
н400	244° 58,7'	25,75	662 517,54	2 195 623,65
н401	236° 34,2'	56,72	662 506,65	2 195 600,32
н402	213° 39,0'	31,29	662 475,40	2 195 552,98
н403	264° 10,9'	30,88	662 449,35	2 195 535,64
н404	233° 20,2'	77,20	662 446,22	2 195 504,92
н405	224° 38,3'	33,57	662 400,12	2 195 442,99
н406	233° 26,9'	58,28	662 376,23	2 195 419,40
н407	327° 45,5'	15,15	662 341,52	2 195 372,58
н408	312° 54,6'	31,59	662 354,33	2 195 364,50
н409	298° 13,0'	11,17	662 375,84	2 195 341,36
н118	4° 32,3'	1,26	662 381,12	2 195 331,52
н117	314° 6,7'	13,23	662 382,38	2 195 331,62
н116	52° 14,6'	139,26	662 391,59	2 195 322,12
н410	80° 43,7'	7,88	662 476,86	2 195 432,22
н411	67° 11,3'	16,74	662 478,13	2 195 440,00
н412	91° 31,5'	15,03	662 484,62	2 195 455,43
н413	121° 12,2'	18,03	662 484,22	2 195 470,45
н414	89° 60,0'	0,02	662 474,88	2 195 485,87
н415	49° 39,8'	17,57	662 474,88	2 195 485,89
н416	28° 23,8'	17,07	662 486,25	2 195 499,28
н417	0° 0,0'	0,02	662 501,27	2 195 507,40
н418			662 501,29	2 195 507,40

(продолжение на листе 21)

(продолжение)

Номер точки	Дирекционный угол	Длина линии, м	Координаты	
			X	Y
н418	317° 3,8'	7,27	662 501,29	2 195 507,40
н329	87° 37,3'	38,56	662 506,61	2 195 502,45
н328	87° 35,6'	1,19	662 508,21	2 195 540,98
н327	97° 18,2'	20,77	662 508,26	2 195 542,17
н326	69° 15,8'	16,30	662 505,62	2 195 562,77
н325	80° 51,2'	1,20	662 511,39	2 195 578,01
н324	80° 54,3'	43,53	662 511,58	2 195 579,19
н323			662 518,46	2 195 622,17

Каталог координат границ части участка
(02:26:000000:5577:3У1). Площадь 525 кв.м.

Номер точки	Дирекционный угол	Длина линии, м	Координаты	
			X	Y
н419	161° 53,8'	117,89	661 800,25	2 194 870,36
н420	256° 56,4'	9,82	661 688,20	2 194 906,99
н352	350° 32,5'	21,54	661 685,98	2 194 897,42
н351	345° 20,4'	84,64	661 707,23	2 194 893,88
н350	349° 19,5'	11,34	661 789,11	2 194 872,46
н419			661 800,25	2 194 870,36

Каталог координат границ части участка
(02:26:000000:5414:3У1). Площадь 13 304 кв.м.

Номер точки	Дирекционный угол	Длина линии, м	Координаты	
			X	Y
н421	163° 27,9'	20,31	662 345,59	2 194 746,29
н422	164° 42,3'	12,59	662 326,12	2 194 752,07
н80	164° 40,5'	32,46	662 313,98	2 194 755,39
н102	165° 44,5'	22,49	662 282,67	2 194 763,97
н101	166° 18,0'	66,80	662 260,87	2 194 769,51
н100	162° 27,6'	26,71	662 195,97	2 194 785,33
н99	163° 20,0'	46,44	662 170,50	2 194 793,38
н98	166° 8,6'	47,06	662 126,01	2 194 806,70
н97	163° 12,9'	61,81	662 080,32	2 194 817,97
н96	165° 1,5'	77,51	662 021,14	2 194 835,82
н95	161° 41,1'	22,63	661 946,26	2 194 855,85
н94	165° 2,3'	25,37	661 924,78	2 194 862,96
н93	163° 47,3'	28,69	661 900,27	2 194 869,51
н92	163° 49,3'	58,00	661 872,72	2 194 877,52
н91	167° 43,8'	32,80	661 817,02	2 194 893,68
н90	163° 19,6'	17,39	661 784,97	2 194 900,65
н89	164° 19,2'	44,22	661 768,31	2 194 905,64
н88	168° 9,2'	32,00	661 725,74	2 194 917,59
н423	171° 34,4'	2,18	661 694,42	2 194 924,16
н424	256° 55,9'	17,96	661 692,26	2 194 924,48
н420	341° 53,8'	117,89	661 688,20	2 194 906,99
н419	349° 14,7'	12,54	661 800,25	2 194 870,36
н77	344° 39,9'	66,36	661 812,57	2 194 868,02
н76	344° 56,3'	56,11	661 876,57	2 194 850,47
н75	343° 2,1'	50,28	661 930,75	2 194 835,89
н74	343° 18,8'	47,16	661 978,84	2 194 821,22
н73	345° 12,4'	45,31	662 024,01	2 194 807,68
н72	344° 18,9'	20,90	662 067,82	2 194 796,11
н71	89° 14,2'	12,00	662 087,94	2 194 790,46
н425	345° 29,6'	52,30	662 088,10	2 194 802,46
н426	344° 24,0'	11,83	662 138,73	2 194 789,36
н427	345° 13,6'	163,81	662 150,12	2 194 786,18
н428	344° 28,4'	17,07	662 308,51	2 194 744,41
н429	343° 15,0'	18,49	662 324,96	2 194 739,84
н430			662 342,67	2 194 734,51

(продолжение на листе 23)

(продолжение)

Номер точки	Дирекционный угол	Длина линии, м	Координаты	
			X	Y
н430 н421	76° 4,7'	12,14	662 342,67 662 345,59	2 194 734,51 2 194 746,29

Каталог координат границ части участка
(02:26:081801:145:3У1). Площадь 5 166 кв.м.

Номер точки	Дирекционный угол	Длина линии, м	Координаты	
			X	Y
н430	163° 15,0'	18,49	662 342,67	2 194 734,51
н429	164° 28,4'	17,07	662 324,96	2 194 739,84
н428	165° 13,6'	163,81	662 308,51	2 194 744,41
н427	164° 24,0'	11,83	662 150,12	2 194 786,18
н426	165° 29,6'	52,30	662 138,73	2 194 789,36
н425	269° 15,2'	26,11	662 088,10	2 194 802,46
н79	351° 54,5'	17,19	662 087,76	2 194 776,35
н431	350° 44,5'	69,30	662 104,78	2 194 773,93
н432	345° 21,2'	50,98	662 173,18	2 194 762,78
н433	346° 48,3'	55,95	662 222,50	2 194 749,89
н434	298° 7,4'	12,01	662 276,97	2 194 737,12
н435	343° 19,3'	56,41	662 282,63	2 194 726,53
н436	76° 3,5'	24,90	662 336,67	2 194 710,34
н430			662 342,67	2 194 734,51

Каталог координат границ части участка
(02:26:080801:270:3У1). Площадь 84 824 кв.м.

Номер точки	Дирекционный угол	Длина линии, м	Координаты	
			X	Y
н82			662 306,13	2 194 778,97
	90° 16,6'	33,15		
н437			662 305,97	2 194 812,12
	95° 48,1'	32,75		
н438			662 302,66	2 194 844,70
	103° 5,0'	24,07		
н439			662 297,21	2 194 868,15
	113° 41,7'	22,59		
н440			662 288,13	2 194 888,84
	119° 20,8'	34,75		
н441			662 271,10	2 194 919,13
	140° 47,3'	34,36		
н442			662 244,48	2 194 940,85
	143° 50,4'	76,06		
н442а			662 183,07	2 194 985,73
	63° 10,2'	68,62		
н113а			662 214,04	2 195 046,96
	156° 42,1'	24,25		
н113			662 191,77	2 195 056,55
	152° 15,9'	55,89		
н112			662 142,30	2 195 082,56
	242° 5,7'	54,91		
н444			662 116,60	2 195 034,03
	210° 30,8'	9,61		
н445			662 108,32	2 195 029,15
	158° 38,8'	16,84		
н446			662 092,64	2 195 035,28
	182° 44,5'	8,99		
н447			662 083,66	2 195 034,85
	153° 53,3'	45,26		
н448			662 043,02	2 195 054,77
	161° 54,6'	23,67		
н449			662 020,52	2 195 062,12
	171° 19,7'	22,62		
н450			661 998,16	2 195 065,53
	179° 46,1'	27,18		
н451			661 970,98	2 195 065,64
	186° 53,2'	28,10		
н452			661 943,08	2 195 062,27
	198° 50,2'	24,38		
н453			661 920,01	2 195 054,40
	205° 43,0'	17,81		
н103			661 903,96	2 195 046,67
	260° 31,4'	25,45		
н106			661 899,77	2 195 021,57
	171° 28,5'	4,92		
н105			661 894,90	2 195 022,30
	171° 32,5'	20,94		
н104			661 874,19	2 195 025,38
	222° 0,6'	13,55		
н454			661 864,12	2 195 016,31
	230° 57,4'	21,26		
н455			661 850,73	2 194 999,80
	238° 44,0'	30,56		
н456			661 834,87	2 194 973,68
	246° 40,5'	38,54		
н457			661 819,61	2 194 938,29
	258° 18,8'	28,63		
н86			661 813,81	2 194 910,25
	344° 17,7'	57,49		
н85			661 869,15	2 194 894,69
	344° 10,8'	1,25		
н84			661 870,35	2 194 894,35
	345° 34,6'	208,98		
н83			662 072,74	2 194 842,30
	344° 49,1'	241,83		
н82			662 306,13	2 194 778,97

Каталог координат границ части участка
(02:26:081801:90:ЗУ1). Площадь 1 500 кв.м.

Номер точки	Дирекционный угол	Длина линии, м	Координаты	
			X	Y
н135	110° 46,6'	12,15	662 283,14	2 195 227,26
н134	153° 24,9'	26,75	662 278,83	2 195 238,62
н133	245° 16,6'	42,99	662 254,91	2 195 250,59
н137	336° 25,2'	38,22	662 236,93	2 195 211,54
н136	70° 10,5'	32,96	662 271,96	2 195 196,25
н135			662 283,14	2 195 227,26

Каталог координат границ части участка
(02:26:000000:146:ЗУ1(2)). Площадь 5 435 кв.м.

Номер точки	Дирекционный угол	Длина линии, м	Координаты	
			X	Y
н148	104° 6,4'	11,73	662 265,83	2 195 138,76
н147	173° 24,2'	10,62	662 262,97	2 195 150,14
н146	209° 27,4'	28,90	662 252,42	2 195 151,36
н145	181° 40,8'	27,63	662 227,26	2 195 137,15
н144	173° 29,8'	21,81	662 199,64	2 195 136,34
н143	237° 37,4'	29,90	662 177,97	2 195 138,81
н111	298° 28,7'	31,35	662 161,96	2 195 113,56
н110	322° 50,6'	48,39	662 176,91	2 195 086,00
н109	330° 18,8'	3,61	662 215,48	2 195 056,77
н109а	60° 21,9'	93,83	662 218,62	2 195 054,98
н148а	69° 57,3'	2,36	662 265,02	2 195 136,54
н148			662 265,83	2 195 138,76

Каталог координат границ части участка
(02:26:000000:146:ЗУ1(4)). Площадь 5 400 кв.м.

Номер точки	Дирекционный угол	Длина линии, м	Координаты	
			X	Y
н119	118° 12,4'	27,31	662 388,75	2 195 317,29
н409	132° 54,6'	31,59	662 375,84	2 195 341,36
н408	147° 45,5'	15,15	662 354,33	2 195 364,50
н407	228° 17,2'	41,45	662 341,52	2 195 372,58
н120	263° 14,2'	19,10	662 313,94	2 195 341,64
н124	235° 17,6'	6,41	662 311,69	2 195 322,67
н123	142° 34,8'	8,95	662 308,04	2 195 317,40
н122	238° 3,1'	9,68	662 300,93	2 195 322,84
н459	318° 15,5'	3,98	662 295,81	2 195 314,63
н460	311° 39,0'	11,74	662 298,78	2 195 311,98
н461	305° 7,7'	12,04	662 306,58	2 195 303,21
н462	326° 3,2'	13,02	662 313,51	2 195 293,36
н463	330° 41,4'	27,92	662 324,31	2 195 286,09
н464	311° 5,8'	8,52	662 348,66	2 195 272,42
н465	52° 48,3'	31,66	662 354,26	2 195 266,00
н466	59° 30,6'	30,25	662 373,40	2 195 291,22
н119			662 388,75	2 195 317,29

Каталог координат границ части участка
(02:26:000000:146:ЗУ1(3)). Площадь 7 202 кв.м.

Номер точки	Дирекционный угол	Длина линии, м	Координаты	
			X	Y
н467			662 348,08	2 195 257,87
н468	117° 34,5'	2,03	662 347,14	2 195 259,67
н469	138° 55,4'	9,82	662 339,74	2 195 266,12
н470	156° 46,1'	16,23	662 324,83	2 195 272,52
н471	144° 24,6'	29,02	662 301,23	2 195 289,41
н472	130° 51,3'	13,99	662 292,08	2 195 299,99
н473	147° 47,8'	4,60	662 288,19	2 195 302,44
н474	237° 55,2'	11,45	662 282,11	2 195 292,74
н132	237° 7,8'	12,79	662 275,17	2 195 282,00
н131	300° 48,0'	12,65	662 281,65	2 195 271,13
н130	287° 0,5'	20,82	662 287,74	2 195 251,22
н129	279° 16,6'	17,68	662 290,59	2 195 233,77
н128	248° 26,7'	33,18	662 278,40	2 195 202,91
н127	270° 0,0'	35,72	662 278,40	2 195 167,19
н126	292° 56,0'	34,39	662 291,80	2 195 135,52
н125а	304° 41,7'	0,16	662 291,89	2 195 135,39
н124а	330° 1,4'	15,93	662 305,69	2 195 127,43
н123а	55° 7,6'	71,95	662 346,83	2 195 186,46
н477	148° 31,8'	42,37	662 310,69	2 195 208,58
н467	52° 49,0'	61,87	662 348,08	2 195 257,87

Каталог координат границ части участка
(02:26:000000:146:ЗУ1(7)). Площадь 55 кв.м.

Номер точки	Дирекционный угол	Длина линии, м	Координаты	
			X	Y
н373			662 521,79	2 195 889,46
н478	199° 46,9'	16,28	662 506,47	2 195 883,95
н376	342° 48,9'	7,68	662 513,81	2 195 881,68
н479	17° 20,6'	6,81	662 520,31	2 195 883,71
н374	45° 0,1'	0,03	662 520,33	2 195 883,73
н373	75° 42,3'	5,91	662 521,79	2 195 889,46

Каталог координат границ части участка
(02:26:000000:146:ЗУ1(8)). Площадь 227 кв.м.

Номер точки	Дирекционный угол	Длина линии, м	Координаты	
			X	Y
н480	97° 40,4'	27,49	662 796,20	2 196 267,02
н481	165° 17,7'	9,14	662 792,53	2 196 294,26
н158	259° 9,2'	9,94	662 783,69	2 196 296,58
н162	267° 39,8'	2,94	662 781,82	2 196 286,82
н161	310° 41,8'	22,24	662 781,70	2 196 283,88
н480			662 796,20	2 196 267,02

Каталог координат границ части участка
(02:26:000000:146:ЗУ1(9)). Площадь 243 кв.м.

Номер точки	Дирекционный угол	Длина линии, м	Координаты	
			X	Y
н180	215° 56,2'	50,50	663 405,95	2 198 162,98
н179	230° 1,6'	9,60	663 365,06	2 198 133,34
н178	30° 27,9'	43,00	663 358,89	2 198 125,98
н482	52° 1,5'	15,15	663 395,95	2 198 147,78
н181	78° 13,1'	3,33	663 405,27	2 198 159,72
н180			663 405,95	2 198 162,98

Каталог координат границ части участка
(02:26:000000:146:ЗУ1(10)). Площадь 41 410 кв.м.

Номер точки	Дирекционный угол	Длина линии, м	Координаты	
			X	Y
н483	165° 25,8'	33,35	663 585,36	2 198 902,22
н484	256° 49,1'	18,20	663 553,08	2 198 910,61
н485	230° 17,9'	23,43	663 548,93	2 198 892,89
н486	256° 29,6'	84,99	663 533,96	2 198 874,86
н487	253° 46,7'	129,01	663 514,11	2 198 792,22
н488	256° 9,3'	166,36	663 478,07	2 198 668,35
н489	218° 21,1'	14,54	663 438,26	2 198 506,82
н490	177° 48,8'	25,69	663 426,86	2 198 497,80
н491	199° 32,9'	18,71	663 401,19	2 198 498,78
н492	210° 39,3'	17,87	663 383,56	2 198 492,52
н493	232° 16,0'	32,93	663 368,19	2 198 483,41
н494	220° 26,8'	19,33	663 348,04	2 198 457,37
н495	207° 7,6'	22,83	663 333,33	2 198 444,83
н496	190° 25,4'	28,74	663 313,01	2 198 434,42
н497	266° 50,6'	26,33	663 284,74	2 198 429,22
н498	2° 26,7'	21,33	663 283,29	2 198 402,93
н499	12° 18,4'	22,33	663 304,60	2 198 403,84
н500	24° 57,7'	28,93	663 326,42	2 198 408,60
н501	39° 37,6'	25,90	663 352,65	2 198 420,81
н502	49° 11,5'	29,03	663 372,60	2 198 437,33
н503	15° 41,9'	17,15	663 391,57	2 198 459,30
н504	344° 57,8'	19,58	663 408,08	2 198 463,94
н505	289° 3,1'	17,03	663 426,99	2 198 458,86
н506	240° 44,7'	13,34	663 432,55	2 198 442,76
н507	251° 58,4'	100,85	663 426,03	2 198 431,12
н508	265° 34,5'	33,83	663 394,82	2 198 335,22
н509	258° 20,7'	113,60	663 392,21	2 198 301,49
н176	346° 57,4'	40,99	663 369,26	2 198 190,23
н175	74° 46,3'	197,43	663 409,19	2 198 180,98
н174	131° 46,7'	1,64	663 461,05	2 198 371,48
н510	150° 50,1'	4,53	663 459,96	2 198 372,70
н511	77° 29,8'	12,42	663 456,00	2 198 374,91
н512	349° 36,5'	4,16	663 458,69	2 198 387,04
н513	351° 0,0'	2,24	663 462,78	2 198 386,29
н514			663 464,99	2 198 385,94

(продолжение на листе 30)

(продолжение)

Номер точки	Дирекционный угол	Длина линии, м	Координаты	
			X	Y
н514	74° 46,1'	12,68	663 464,99	2 198 385,94
н515	76° 55,7'	517,46	663 468,32	2 198 398,17
н483			663 585,36	2 198 902,22

Каталог координат границ части участка
(02:26:000000:146:3У1(6)). Площадь 29 689 кв.м.

Номер точки	Дирекционный угол	Длина линии, м	Координаты	
			X	Y
н516	241° 8,0'	65,25	662 809,32	2 196 115,07
н188	277° 43,6'	121,32	662 777,82	2 196 057,93
н187	212° 0,6'	15,32	662 794,13	2 195 937,71
н206	201° 13,9'	15,68	662 781,14	2 195 929,59
н205	188° 25,5'	33,24	662 766,52	2 195 923,91
н204	192° 12,6'	46,10	662 733,64	2 195 919,04
н203	192° 43,7'	34,95	662 688,58	2 195 909,29
н202	193° 33,4'	22,57	662 654,49	2 195 901,59
н201	176° 20,5'	19,12	662 632,55	2 195 896,30
н200	170° 51,5'	10,26	662 613,47	2 195 897,52
н199	162° 13,0'	11,95	662 603,34	2 195 899,15
н198	95° 37,6'	8,16	662 591,96	2 195 902,80
н197	43° 17,3'	9,47	662 591,16	2 195 910,92
н196	23° 34,9'	17,27	662 598,05	2 195 917,41
н195	70° 19,4'	3,50	662 613,88	2 195 924,32
н194	182° 44,3'	4,82	662 615,06	2 195 927,62
н517	218° 29,2'	18,01	662 610,25	2 195 927,39
н518	199° 12,5'	25,56	662 596,15	2 195 916,18
н372	289° 49,6'	3,13	662 572,01	2 195 907,77
н371	264° 59,3'	23,24	662 573,07	2 195 904,83
н395	241° 18,1'	24,51	662 571,04	2 195 881,68
н394	261° 51,9'	17,24	662 559,27	2 195 860,18
н393	282° 24,3'	34,08	662 556,83	2 195 843,11
н392	269° 0,7'	24,35	662 564,15	2 195 809,83
н391	214° 48,0'	17,77	662 563,73	2 195 785,48
н390			662 549,14	2 195 775,34

(продолжение на листе 31)

(продолжение)

Номер точки	Дирекционный угол	Длина линии, м	Координаты	
			X	Y
н390			662 549,14	2 195 775,34
н389	173° 57,6'	19,20	662 530,05	2 195 777,36
н388	231° 28,0'	25,43	662 514,21	2 195 757,47
н387	237° 0,7'	17,91	662 504,46	2 195 742,45
н386	266° 2,0'	17,49	662 503,25	2 195 725,00
н385	231° 7,5'	16,17	662 493,10	2 195 712,41
н384	228° 40,9'	17,84	662 481,32	2 195 699,01
н519	256° 14,9'	20,49	662 476,45	2 195 679,11
н520	284° 2,2'	16,74	662 480,51	2 195 662,87
н521	310° 13,8'	20,75	662 493,91	2 195 647,03
н522	321° 29,6'	22,82	662 511,77	2 195 632,82
н323	302° 8,1'	12,58	662 518,46	2 195 622,17
н322	302° 13,5'	8,03	662 522,74	2 195 615,38
н321	339° 13,2'	12,60	662 534,52	2 195 610,91
н320	12° 53,0'	14,58	662 548,73	2 195 614,16
н319	54° 16,6'	12,50	662 556,03	2 195 624,31
н318	85° 55,3'	11,39	662 556,84	2 195 635,67
н317	117° 26,3'	23,79	662 545,88	2 195 656,78
н316	70° 0,5'	23,75	662 554,00	2 195 679,10
н315	87° 43,5'	10,58	662 554,42	2 195 689,67
н314	117° 29,0'	11,44	662 549,14	2 195 699,82
н313	150° 16,3'	16,38	662 534,92	2 195 707,94
н312	103° 59,7'	10,05	662 532,49	2 195 717,69
н311	71° 32,7'	8,97	662 535,33	2 195 726,20
н310	21° 10,3'	6,76	662 541,63	2 195 728,64
н309	334° 34,6'	17,96	662 557,85	2 195 720,93
н308	357° 57,5'	11,79	662 569,63	2 195 720,51
н307	38° 8,0'	26,32	662 590,33	2 195 736,76
н306	74° 13,9'	16,45	662 594,80	2 195 752,59
н305	67° 16,9'	18,93	662 602,11	2 195 770,05
н304	65° 44,3'	22,71	662 611,44	2 195 790,75
н303	97° 29,7'	15,56	662 609,41	2 195 806,18
н302	92° 20,3'	29,65	662 608,20	2 195 835,81
н301	91° 47,1'	26,00	662 607,39	2 195 861,80
н300	33° 38,1'	11,70	662 617,13	2 195 868,28
н299	3° 48,0'	18,71	662 635,80	2 195 869,52

(продолжение на листе 32)

(продолжение)

Номер точки	Дирекционный угол	Длина линии, м	Координаты	
			X	Y
н299	350° 3,0'	39,99	662 635,80	2 195 869,52
н298	359° 0,7'	24,35	662 675,19	2 195 862,61
н297	3° 10,0'	29,69	662 699,54	2 195 862,19
н296	345° 57,4'	21,76	662 729,18	2 195 863,83
н295	1° 25,7'	32,48	662 750,29	2 195 858,55
н294	358° 3,3'	11,79	662 782,76	2 195 859,36
н293	355° 28,5'	9,38	662 794,54	2 195 858,96
н292	88° 47,3'	256,91	662 803,89	2 195 858,22
н516			662 809,32	2 196 115,07

Каталог координат границ части участка
(02:26:000000:146:ЗУ1(5)). Площадь 1 756 кв.м.

Номер точки	Дирекционный угол	Длина линии, м	Координаты	
			X	Y
н332	123° 20,3'	6,79	662 515,16	2 195 462,75
н331	86° 41,3'	28,05	662 511,43	2 195 468,42
н330	136° 53,0'	8,82	662 513,05	2 195 496,42
н329	137° 1,9'	4,39	662 506,61	2 195 502,45
н523	137° 6,6'	2,88	662 503,40	2 195 505,44
н418	180° 0,0'	0,02	662 501,29	2 195 507,40
н417	208° 23,8'	17,07	662 501,27	2 195 507,40
н416	229° 39,8'	17,57	662 486,25	2 195 499,28
н415	270° 0,0'	0,02	662 474,88	2 195 485,89
н414	301° 12,2'	18,03	662 474,88	2 195 485,87
н413	271° 31,5'	15,03	662 484,22	2 195 470,45
н412	247° 11,3'	16,74	662 484,62	2 195 455,43
н411	260° 43,7'	7,88	662 478,13	2 195 440,00
н410	35° 22,2'	42,95	662 476,86	2 195 432,22
н524	59° 57,1'	6,55	662 511,88	2 195 457,08
н332			662 515,16	2 195 462,75

Каталог координат границ части участка
(02:26:000000:146:ЗУ1(1)). Площадь 3 424 кв.м.

Номер точки	Дирекционный угол	Длина линии, м	Координаты	
			X	Y
н364	208° 13,1'	34,56	661 907,75	2 194 309,50
н363	212° 42,6'	23,35	661 877,30	2 194 293,16
н68	212° 41,1'	30,54	661 857,65	2 194 280,54
н70	252° 34,7'	3,57	661 831,95	2 194 264,05
н525	261° 23,5'	42,23	661 830,88	2 194 260,64
н62	351° 17,1'	10,96	661 824,56	2 194 218,89
н61	25° 43,4'	24,33	661 835,39	2 194 217,23
н60	49° 12,3'	54,69	661 857,31	2 194 227,79
н59	35° 51,7'	16,03	661 893,04	2 194 269,19
н58	86° 49,0'	30,97	661 906,03	2 194 278,58
н364			661 907,75	2 194 309,50

Каталог координат границ части участка
(02:26:000000:146:ЗУ2). Площадь 862 кв.м.

Номер точки	Дирекционный угол	Длина линии, м	Координаты	
			X	Y
н465	131° 5,8'	8,52	662 354,26	2 195 266,00
н464	150° 41,4'	27,92	662 348,66	2 195 272,42
н463	146° 3,2'	13,02	662 324,31	2 195 286,09
н462	125° 7,7'	12,04	662 313,51	2 195 293,36
н461	131° 39,0'	11,74	662 306,58	2 195 303,21
н460	138° 15,5'	3,98	662 298,78	2 195 311,98
н459	237° 59,4'	14,38	662 295,81	2 195 314,63
н473	327° 47,8'	4,60	662 288,19	2 195 302,44
н472	310° 51,3'	13,99	662 292,08	2 195 299,99
н471	324° 24,6'	29,02	662 301,23	2 195 289,41
н470	336° 46,1'	16,23	662 324,83	2 195 272,52
н469	318° 55,4'	9,82	662 339,74	2 195 266,12
н468	297° 34,5'	2,03	662 347,14	2 195 259,67
н467	52° 45,6'	10,21	662 348,08	2 195 257,87
н465			662 354,26	2 195 266,00

Каталог координат границ части участка
(02:26:000000:146:ЗУЗ(3)). Площадь 776 кв.м.

Номер точки	Дирекционный угол	Длина линии, м	Координаты	
			X	Y
н482	210° 27,9'	43,00	663 395,95	2 198 147,78
н178	229° 51,4'	8,27	663 358,89	2 198 125,98
н177	253° 45,0'	43,71	663 353,56	2 198 119,66
н526	52° 4,0'	88,85	663 341,33	2 198 077,70
н482			663 395,95	2 198 147,78

Каталог координат границ части участка
(02:26:000000:146:ЗУЗ(2)). Площадь 576 кв.м.

Номер точки	Дирекционный угол	Длина линии, м	Координаты	
			X	Y
н527	161° 59,8'	3,79	662 812,99	2 196 288,66
н528	165° 16,7'	17,43	662 809,39	2 196 289,83
н481	277° 40,1'	32,08	662 792,53	2 196 294,26
н529	335° 26,7'	17,09	662 796,81	2 196 262,47
н530	88° 53,9'	33,30	662 812,35	2 196 255,37
н527			662 812,99	2 196 288,66

Каталог координат границ части участка
(02:26:000000:146:ЗУ3(1)). Площадь 4 кв.м.

Номер точки	Дирекционный угол	Длина линии, м	Координаты	
			X	Y
н531	132° 23,8'	4,05	662 812,92	2 195 609,35
н532	257° 0,3'	2,27	662 810,19	2 195 612,34
н533	346° 27,9'	3,33	662 809,68	2 195 610,13
н531			662 812,92	2 195 609,35

Каталог координат границ части участка
(02:26:000000:146:ЗУ4(2)). Площадь 749 кв.м.

Номер точки	Дирекционный угол	Длина линии, м	Координаты	
			X	Y
н534	188° 19,9'	81,10	663 103,12	2 195 795,82
н535	203° 14,2'	7,78	663 022,88	2 195 784,07
н536	220° 35,5'	18,86	663 015,73	2 195 781,00
н537	12° 19,2'	99,40	663 001,41	2 195 768,73
н538	51° 57,8'	7,47	663 098,52	2 195 789,94
н534			663 103,12	2 195 795,82

Каталог координат границ части участка
(02:26:000000:146:ЗУ4(1)). Площадь 5 950 кв.м.

Номер точки	Дирекционный угол	Длина линии, м	Координаты	
			X	Y
н539	190° 8,3'	120,78	662 964,08	2 195 761,30
н540	245° 43,9'	7,81	662 845,19	2 195 740,04
н541	250° 16,2'	22,25	662 841,98	2 195 732,92
н542	256° 9,7'	68,11	662 834,47	2 195 711,98
н543	256° 35,3'	34,45	662 818,18	2 195 645,85
н532	312° 23,8'	4,05	662 810,19	2 195 612,34
н531	346° 22,4'	1,36	662 812,92	2 195 609,35
н544	73° 22,2'	32,04	662 814,24	2 195 609,03
н545	36° 13,5'	35,87	662 823,41	2 195 639,73
н546	46° 12,0'	67,53	662 852,35	2 195 660,93
н547	51° 57,7'	26,08	662 899,09	2 195 709,67
н548			662 915,16	2 195 730,21

(продолжение на листе 36)

(продолжение)

Номер точки	Дирекционный угол	Длина линии, м	Координаты	
			X	Y
н548	37° 58,6'	26,49	662 915,16	2 195 730,21
н549	27° 48,6'	31,70	662 936,04	2 195 746,51
н539			662 964,08	2 195 761,30

Каталог координат границ части участка
(02:26:000000:146:ЗУ4(3)). Площадь 76 110 кв.м.

Номер точки	Дирекционный угол	Длина линии, м	Координаты	
			X	Y
н550	210° 28,3'	8,99	663 403,70	2 198 152,34
н482	232° 4,0'	88,85	663 395,95	2 198 147,78
н526	253° 44,8'	24,08	663 341,33	2 198 077,70
н551	265° 39,0'	50,63	663 334,59	2 198 054,58
н552	256° 24,9'	70,16	663 330,75	2 198 004,10
н553	264° 18,2'	19,55	663 314,27	2 197 935,90
н554	254° 3,5'	80,46	663 312,33	2 197 916,45
н555	262° 32,0'	53,55	663 290,23	2 197 839,08
н556	253° 29,8'	166,72	663 283,27	2 197 785,98
н557	246° 39,5'	40,33	663 235,91	2 197 626,13
н558	267° 54,6'	61,97	663 219,93	2 197 589,10
н559	254° 48,3'	19,30	663 217,67	2 197 527,17
н560	246° 59,7'	47,31	663 212,61	2 197 508,54
н561	202° 39,7'	6,31	663 194,12	2 197 464,99
н562	282° 17,4'	28,33	663 188,30	2 197 462,56
н563	258° 1,8'	39,54	663 194,33	2 197 434,88
н564	251° 44,1'	65,18	663 186,13	2 197 396,20
н565	255° 41,7'	160,72	663 165,70	2 197 334,30
н566	256° 15,9'	155,67	663 125,99	2 197 178,56
н567	223° 15,2'	51,03	663 089,03	2 197 027,34
н568	282° 32,1'	30,82	663 051,86	2 196 992,37
н569	263° 5,2'	152,93	663 058,55	2 196 962,28
н570	247° 14,2'	61,72	663 040,14	2 196 810,46
н571	256° 37,3'	100,27	663 016,26	2 196 753,55
н572	260° 4,6'	40,04	662 993,06	2 196 656,00
н572-а	265° 5,7'	29,82	662 986,16	2 196 616,56
н573			662 983,61	2 196 586,85

(продолжение на листе 37)

(продолжение)

Номер точки	Дирекционный угол	Длина линии, м	Координаты	
			X	Y
н573	247° 44,8'	87,49	662 983,61	2 196 586,85
н574	218° 53,1'	25,76	662 950,48	2 196 505,88
н575	262° 46,5'	27,75	662 930,43	2 196 489,71
н576	284° 54,8'	24,87	662 926,94	2 196 462,18
н577	252° 47,1'	90,01	662 933,34	2 196 438,15
н578	233° 17,9'	20,53	662 906,70	2 196 352,17
н579	249° 15,2'	20,69	662 894,43	2 196 335,71
н580	258° 33,8'	39,74	662 887,10	2 196 316,36
н581	210° 37,0'	13,86	662 879,22	2 196 277,41
н582	160° 16,5'	20,80	662 867,29	2 196 270,35
н583	161° 59,2'	36,51	662 847,71	2 196 277,37
н527	268° 53,9'	33,30	662 812,99	2 196 288,66
н530	335° 25,5'	43,91	662 812,35	2 196 255,37
н584	283° 49,1'	14,61	662 852,28	2 196 237,11
н585	236° 43,1'	15,56	662 855,77	2 196 222,92
н586	249° 10,2'	89,99	662 847,23	2 196 209,91
н587	277° 40,6'	195,90	662 815,23	2 196 125,80
н588	76° 45,7'	272,35	662 841,40	2 195 931,66
н589	75° 22,7'	222,51	662 903,77	2 196 196,77
н590	75° 4,1'	242,21	662 959,94	2 196 412,07
н591	75° 15,4'	183,90	663 022,35	2 196 646,10
н592	75° 57,6'	193,00	663 069,15	2 196 823,95
н593	74° 56,0'	168,04	663 115,97	2 197 011,18
н594	76° 45,7'	163,49	663 159,65	2 197 173,44
н595	81° 10,8'	183,15	663 197,09	2 197 332,59
н596	73° 56,9'	237,03	663 225,17	2 197 513,57
н597	74° 50,1'	95,37	663 290,71	2 197 741,36
н598	73° 47,6'	271,91	663 315,66	2 197 833,41
н599	78° 8,1'	59,09	663 391,55	2 198 094,51
н550			663 403,70	2 198 152,34

Каталог координат границ части участка
(02:26:000000:162:3У1(2)). Площадь 1 047 кв.м.

Номер точки	Дирекционный угол	Длина линии, м	Координаты	
			X	Y
н217	192° 42,4'	10,87	661 667,07	2 191 293,89
н216	254° 31,2'	30,42	661 656,47	2 191 291,50
н600	163° 58,5'	17,68	661 648,35	2 191 262,18
н601	254° 6,9'	29,85	661 631,36	2 191 267,06
н602	343° 42,6'	16,90	661 623,19	2 191 238,35
н603	254° 4,0'	51,51	661 639,41	2 191 233,61
н218	69° 9,6'	117,50	661 625,27	2 191 184,08
н217			661 667,07	2 191 293,89

Каталог координат границ части участка
(02:26:000000:162:3У1(1)). Площадь 50 кв.м.

Номер точки	Дирекционный угол	Длина линии, м	Координаты	
			X	Y
н166	154° 53,3'	4,05	661 304,50	2 190 385,56
н604	244° 52,7'	11,54	661 300,83	2 190 387,28
н605	334° 57,2'	4,56	661 295,93	2 190 376,83
н606	67° 23,3'	11,55	661 300,06	2 190 374,90
н166			661 304,50	2 190 385,56

Каталог координат границ части участка
(02:26:000000:162:3У1(3)). Площадь 35 158 кв.м.

Номер точки	Дирекционный угол	Длина линии, м	Координаты	
			X	Y
н607	116° 17,4'	11,15	661 896,03	2 192 447,42
н608	116° 0,2'	7,30	661 891,09	2 192 457,42
н609	92° 44,3'	65,73	661 887,89	2 192 463,98
н610	49° 20,8'	9,52	661 884,75	2 192 529,63
н611	96° 25,2'	140,59	661 890,95	2 192 536,85
н612	200° 31,8'	68,95	661 875,23	2 192 676,56
н613	270° 38,6'	226,85	661 810,66	2 192 652,38
н614	232° 24,8'	24,61	661 813,21	2 192 425,54
н615	279° 32,5'	78,61	661 798,20	2 192 406,04
н616	262° 38,1'	72,47	661 811,23	2 192 328,52
н617	270° 58,2'	63,23	661 801,94	2 192 256,65
н618	22° 29,3'	76,31	661 803,01	2 192 193,43
н619	77° 39,9'	77,47	661 873,52	2 192 222,62
н620	83° 25,4'	18,51	661 890,07	2 192 298,30
н621	101° 36,2'	29,83	661 892,19	2 192 316,69
н622	87° 51,1'	86,41	661 886,19	2 192 345,91
н623	66° 28,4'	16,53	661 889,43	2 192 432,26
н607			661 896,03	2 192 447,42

Каталог координат границ части участка
(02:26:011002:32:ЗУ1(2)). Площадь 436 кв.м.

Номер точки	Дирекционный угол	Длина линии, м	Координаты	
			X	Y
н624	95° 7,1'	34,53	663 166,48	2 196 963,64
н625	255° 56,3'	75,44	663 163,40	2 196 998,03
н626	61° 6,2'	44,31	663 145,07	2 196 924,85
н624			663 166,48	2 196 963,64

Каталог координат границ части участка
(02:26:011002:32:ЗУ1(1)). Площадь 9 672 кв.м.

Номер точки	Дирекционный угол	Длина линии, м	Координаты	
			X	Y
н627	150° 36,1'	6,15	663 105,51	2 195 824,77
н628	180° 23,8'	59,21	663 100,15	2 195 827,79
н629	166° 37,0'	46,44	663 040,94	2 195 827,38
н630	154° 18,7'	35,34	662 995,76	2 195 838,13
н631	142° 35,4'	30,78	662 963,91	2 195 853,45
н632	116° 12,4'	38,86	662 939,46	2 195 872,15
н633	138° 16,4'	27,20	662 922,30	2 195 907,02
н634	252° 7,6'	107,36	662 902,00	2 195 925,12
н635	251° 29,9'	19,16	662 869,05	2 195 822,94
н636	272° 41,8'	8,29	662 862,97	2 195 804,77
н637	299° 45,5'	0,26	662 863,36	2 195 796,49
н638	12° 8,3'	55,75	662 863,49	2 195 796,27
н639	7° 25,9'	84,88	662 917,99	2 195 807,99
н640	316° 38,6'	14,04	663 002,16	2 195 818,97
н641	9° 10,3'	13,25	663 012,37	2 195 809,33
н645	9° 50,5'	44,23	663 025,45	2 195 811,44
н646	8° 59,3'	36,93	663 069,03	2 195 819,00
н627			663 105,51	2 195 824,77

Каталог координат границ части участка
(02:26:000000:178:ЗУ1). Площадь 11 523 кв.м.

Номер точки	Дирекционный угол	Длина линии, м	Координаты	
			X	Y
н647	100° 15,1'	20,40	663 554,54	2 195 882,63
н648	190° 29,1'	42,26	663 550,91	2 195 902,70
н649	189° 27,7'	0,12	663 509,36	2 195 895,01
н650	189° 3,4'	39,70	663 509,24	2 195 894,99
н651	190° 1,3'	78,89	663 470,03	2 195 888,74
н652	190° 11,5'	32,05	663 392,34	2 195 875,01
н653	190° 47,2'	37,56	663 360,80	2 195 869,34
н654	188° 28,9'	21,63	663 323,90	2 195 862,31
н655	184° 37,0'	12,92	663 302,51	2 195 859,12
н656	191° 57,3'	19,70	663 289,63	2 195 858,08
н657	190° 22,4'	42,37	663 270,36	2 195 854,00
н658	189° 53,4'	20,96	663 228,68	2 195 846,37
н659	189° 53,5'	42,55	663 208,03	2 195 842,77
н660	190° 0,3'	61,54	663 166,11	2 195 835,46
н627	188° 59,3'	36,93	663 105,51	2 195 824,77
н646	189° 50,5'	44,23	663 069,03	2 195 819,00
н645	189° 10,6'	40,88	663 025,45	2 195 811,44
н661	277° 16,0'	20,47	662 985,09	2 195 804,92
н662	295° 35,3'	0,79	662 987,68	2 195 784,61
н663	10° 49,7'	40,83	662 988,02	2 195 783,90
н664	10° 15,7'	30,03	663 028,12	2 195 791,57
н665	7° 28,2'	15,46	663 057,67	2 195 796,92
н666	11° 13,1'	14,85	663 073,00	2 195 798,93
н667	8° 49,6'	29,65	663 087,57	2 195 801,82
н668	10° 42,0'	29,63	663 116,87	2 195 806,37
н669	8° 33,8'	30,09	663 145,98	2 195 811,87
н670	10° 52,5'	31,49	663 175,73	2 195 816,35
н671	10° 22,3'	29,60	663 206,65	2 195 822,29
н672	9° 39,8'	44,62	663 235,77	2 195 827,62
н673	9° 33,2'	31,21	663 279,76	2 195 835,11
н674	8° 38,1'	29,50	663 310,54	2 195 840,29
н675	11° 58,8'	30,69	663 339,71	2 195 844,72
н676	9° 41,2'	58,42	663 369,73	2 195 851,09
н677	9° 44,6'	75,63	663 427,32	2 195 860,92
н678			663 501,86	2 195 873,72

(продолжение на листе 42)

(продолжение)

Номер точки	Дирекционный угол	Длина линии, м	Координаты	
			X	Y
н678	9° 36,0'	53,43	663 501,86	2 195 873,72
н647			663 554,54	2 195 882,63

Каталог координат границ части участка
(02:26:000000:146:3У5(2)). Площадь 8 311 кв.м.

Номер точки	Дирекционный угол	Длина линии, м	Координаты	
			X	Y
н599	253° 47,6'	271,91	663 391,55	2 198 094,51
н598			663 315,66	2 197 833,41
н597	254° 50,1'	95,37	663 290,71	2 197 741,36
н596	253° 56,9'	237,03	663 225,17	2 197 513,57
н595	261° 10,8'	183,15	663 197,09	2 197 332,59
н679	256° 45,8'	110,54	663 171,78	2 197 224,99
н680	76° 6,6'	50,28	663 183,85	2 197 273,80
н681	75° 53,8'	65,82	663 199,89	2 197 337,64
н682	76° 27,5'	92,84	663 221,63	2 197 427,90
н683	75° 53,8'	54,05	663 234,80	2 197 480,32
н684	73° 46,0'	16,71	663 239,47	2 197 496,36
н685	73° 49,7'	87,03	663 263,71	2 197 579,95
н686	76° 2,3'	528,10	663 391,13	2 198 092,45
н599	78° 28,6'	2,10	663 391,55	2 198 094,51

Каталог координат границ части участка
(02:26:000000:146:3У5(3)). Площадь 25 кв.м.

Номер точки	Дирекционный угол	Длина линии, м	Координаты	
			X	Y
н181	232° 1,5'	15,15	663 405,27	2 198 159,72
н482	30° 28,3'	8,99	663 395,95	2 198 147,78
н550	77° 59,4'	7,55	663 403,70	2 198 152,34
н181			663 405,27	2 198 159,72

Каталог координат границ части участка
(02:26:000000:146:3У5(1)). Площадь 14 220 кв.м.

Номер точки	Дирекционный угол	Длина линии, м	Координаты	
			X	Y
н687	254° 55,4'	141,09	663 152,67	2 197 147,41
н593	255° 57,6'	193,00	663 115,97	2 197 011,18
н592	255° 15,4'	183,90	663 069,15	2 196 823,95
н591	255° 4,1'	242,21	663 022,35	2 196 646,10
н590	255° 22,7'	222,51	662 959,94	2 196 412,07
н589	256° 45,7'	272,35	662 903,77	2 196 196,77
н588	97° 40,6'	195,90	662 841,40	2 195 931,66
н587	241° 9,3'	12,25	662 815,23	2 196 125,80
н516	268° 47,3'	256,91	662 809,32	2 196 115,07
н292	356° 13,0'	1,21	662 803,89	2 195 858,22
н688	278° 20,9'	50,69	662 805,10	2 195 858,14
н689	74° 33,8'	118,57	662 812,46	2 195 807,99
н690	75° 28,4'	77,66	662 844,02	2 195 922,28
н691	75° 25,4'	84,63	662 863,50	2 195 997,46
н692	75° 40,0'	65,84	662 884,80	2 196 079,37
н693	76° 2,7'	77,54	662 901,10	2 196 143,16
н694	76° 6,3'	40,31	662 919,80	2 196 218,41
н695	74° 47,0'	20,95	662 929,48	2 196 257,54
н696	76° 12,9'	52,00	662 934,98	2 196 277,76
н697	75° 37,6'	166,73	662 947,37	2 196 328,26
н698	76° 3,5'	414,72	662 988,76	2 196 489,77
н699	75° 42,2'	147,24	663 088,68	2 196 892,27
н700	76° 11,3'	50,26	663 125,04	2 197 034,95
н701			663 137,04	2 197 083,76

(продолжение на листе 44)

(продолжение)

Номер точки	Дирекционный угол	Длина линии, м	Координаты	
			X	Y
н701	76° 12,2'	65,54	663 137,04	2 197 083,76
н687			663 152,67	2 197 147,41

Каталог координат границ части участка
(02:26:000000:ЗУ2(3)). Площадь 4 875 кв.м.

Номер точки	Дирекционный угол	Длина линии, м	Координаты	
			X	Y
н702	100° 10,1'	7,87	663 555,95	2 195 874,88
н703	189° 35,8'	53,45	663 554,56	2 195 882,63
н678	189° 44,6'	75,63	663 501,86	2 195 873,72
н677	189° 41,2'	58,42	663 427,32	2 195 860,92
н676	191° 58,8'	30,69	663 369,73	2 195 851,09
н675	188° 38,1'	29,50	663 339,71	2 195 844,72
н674	189° 33,2'	31,21	663 310,54	2 195 840,29
н673	189° 39,8'	44,62	663 279,76	2 195 835,11
н672	190° 22,3'	29,60	663 235,77	2 195 827,62
н671	190° 52,5'	31,49	663 206,65	2 195 822,29
н670	188° 33,8'	30,09	663 175,73	2 195 816,35
н669	190° 42,0'	29,63	663 145,98	2 195 811,87
н668	188° 49,6'	29,65	663 116,87	2 195 806,37
н667	191° 13,1'	14,85	663 087,57	2 195 801,82
н666	187° 28,2'	15,46	663 073,00	2 195 798,93
н665	190° 15,7'	30,03	663 057,67	2 195 796,92
н664	190° 49,7'	40,83	663 028,12	2 195 791,57
н663	294° 37,5'	13,08	662 988,02	2 195 783,90
н704	290° 54,4'	5,35	662 993,47	2 195 772,01
н705	15° 55,2'	6,27	662 995,38	2 195 767,01
н537	40° 35,5'	18,86	663 001,41	2 195 768,73
н536	23° 14,2'	7,78	663 015,73	2 195 781,00
н535	8° 19,9'	81,10	663 022,88	2 195 784,07
н534	9° 51,0'	397,36	663 103,12	2 195 795,82
н706	10° 15,0'	62,32	663 494,62	2 195 863,79
н702			663 555,95	2 195 874,88

Каталог координат границ части участка
(02:26:000000:ЗУ2(1)). Площадь 1 713 кв.м.

Номер точки	Дирекционный угол	Длина линии, м	Координаты	
			X	Y
н690	254° 33,8'	118,57	662 844,02	2 195 922,28
н689	98° 20,9'	50,69	662 812,46	2 195 807,99
н688	176° 13,0'	1,21	662 805,10	2 195 858,14
н292	268° 47,3'	146,62	662 803,89	2 195 858,22
н340	77° 29,9'	38,94	662 800,79	2 195 711,63
н707	77° 22,0'	27,94	662 809,22	2 195 749,65
н708	77° 43,6'	2,92	662 815,33	2 195 776,91
н709	78° 47,8'	45,19	662 815,95	2 195 779,76
н710	78° 56,4'	73,29	662 824,73	2 195 824,09
н711	78° 44,2'	26,78	662 838,79	2 195 896,02
н690			662 844,02	2 195 922,28

Каталог координат границ части участка
(02:26:000000:ЗУ2(4)). Площадь 1 442 кв.м.

Номер точки	Дирекционный угол	Длина линии, м	Координаты	
			X	Y
н700	255° 42,2'	147,24	663 125,04	2 197 034,95
н699	256° 3,5'	414,72	663 088,68	2 196 892,27
н698	255° 37,6'	166,73	662 988,76	2 196 489,77
н697	256° 12,9'	52,00	662 947,37	2 196 328,26
н696	74° 52,7'	16,14	662 934,98	2 196 277,76
н712	74° 50,2'	78,98	662 939,19	2 196 293,34
н713	74° 42,6'	78,08	662 959,85	2 196 369,57
н714	74° 47,3'	18,67	662 980,44	2 196 444,89
н715	74° 41,0'	26,27	662 985,34	2 196 462,91
н716	75° 57,8'	1,15	662 992,28	2 196 488,25
н717	76° 38,2'	34,66	662 992,56	2 196 489,37
н718	76° 21,0'	79,37	663 000,57	2 196 523,09
н719	76° 38,2'	80,78	663 019,30	2 196 600,22
н720	76° 27,7'	76,68	663 037,97	2 196 678,81
н721	76° 29,4'	72,38	663 055,92	2 196 753,36
н722	76° 11,9'	76,66	663 072,83	2 196 823,74
н723			663 091,12	2 196 898,19

(продолжение на листе 46)

(продолжение)

Номер точки	Дирекционный угол	Длина линии, м	Координаты	
			X	Y
н723	76° 0,3'	86,01	663 091,12	2 196 898,19
н724	76° 10,3'	54,89	663 111,92	2 196 981,65
н700			663 125,04	2 197 034,95

Каталог координат границ части участка
(02:26:000000:3У2(5)). Площадь 4 258 кв.м.

Номер точки	Дирекционный угол	Длина линии, м	Координаты	
			X	Y
н182	232° 4,4'	23,31	663 419,60	2 198 178,11
н181	258° 7,1'	66,64	663 405,27	2 198 159,72
н599	258° 28,6'	2,10	663 391,55	2 198 094,51
н686	256° 2,3'	528,10	663 391,13	2 198 092,45
н685	73° 50,7'	58,11	663 263,71	2 197 579,95
н725	73° 41,7'	160,18	663 279,88	2 197 635,77
н726	75° 43,8'	47,59	663 324,85	2 197 789,51
н727	76° 20,5'	332,85	663 336,58	2 197 835,63
н728	76° 55,8'	19,55	663 415,18	2 198 159,07
н182			663 419,60	2 198 178,11

Каталог координат границ части участка
(02:26:000000:ЗУ2(2)). Площадь 2 172 кв.м.

Номер точки	Дирекционный угол	Длина линии, м	Координаты	
			X	Y
н729	90° 38,0'	1,81	662 982,30	2 195 764,55
н730	111° 44,1'	4,78	662 982,28	2 195 766,36
н731	143° 56,7'	6,05	662 980,51	2 195 770,80
н732	150° 32,5'	12,14	662 975,62	2 195 774,36
н733	191° 46,5'	69,78	662 965,05	2 195 780,33
н734	191° 48,3'	31,58	662 896,74	2 195 766,09
н735	189° 50,0'	2,28	662 865,83	2 195 759,63
н736	205° 58,0'	9,43	662 863,58	2 195 759,24
н737	225° 59,4'	6,95	662 855,10	2 195 755,11
н738	240° 37,0'	4,91	662 850,27	2 195 750,11
н739	244° 31,1'	2,60	662 847,86	2 195 745,83
н740	245° 44,7'	3,77	662 846,74	2 195 743,48
н540	10° 8,0'	120,77	662 845,19	2 195 740,04
н741	10° 8,7'	18,51	662 964,08	2 195 761,29
н729			662 982,30	2 195 764,55

Каталог координат границ части участка
(02:26:081001:740:ЗУ1). Площадь 214 кв.м.

Номер точки	Дирекционный угол	Длина линии, м	Координаты	
			X	Y
н529	97° 36,6'	2,49	662 796,81	2 196 262,47
н742	97° 42,2'	2,09	662 796,48	2 196 264,94
н743	130° 41,2'	32,81	662 796,20	2 196 267,01
н160	248° 5,8'	9,41	662 774,81	2 196 291,89
н156	327° 15,1'	2,70	662 771,30	2 196 283,16
н155	310° 33,8'	11,70	662 773,57	2 196 281,70
н154	326° 30,8'	18,74	662 781,18	2 196 272,81
н529			662 796,81	2 196 262,47

Каталог координат границ части участка
(02:26:000000:ЗУЗ(2)). Площадь 72 кв.м.

Номер точки	Дирекционный угол	Длина линии, м	Координаты	
			X	Y
н744	253° 8,9'	207,48	664 173,40	2 200 742,74
н745			664 113,25	2 200 544,17
н746	71° 8,9'	19,96	664 119,70	2 200 563,06
н744	73° 21,6'	187,53	664 173,40	2 200 742,74

Каталог координат границ части участка
02:26:000000:6329:ЗУ1(3). Площадь 1 419 кв.м.

Номер точки	Дирекционный угол	Длина линии, м	Координаты	
			X	Y
н747	146° 24,3'	78,60	665 313,62	2 201 104,92
н748			665 248,15	2 201 148,41
н749	145° 10,0'	140,48	665 132,84	2 201 228,65
н750	130° 0,2'	7,39	665 128,09	2 201 234,31
н751	145° 15,7'	8,49	665 121,11	2 201 239,15
н752	160° 5,6'	7,64	665 113,93	2 201 241,75
н753	145° 31,5'	138,38	664 999,85	2 201 320,08
н754	322° 1,4'	52,28	665 041,06	2 201 287,91
н755	325° 38,6'	38,13	665 072,54	2 201 266,39
н756	324° 6,5'	41,09	665 105,83	2 201 242,30
н757	325° 42,1'	54,87	665 151,16	2 201 211,38
н758	324° 34,6'	53,34	665 194,63	2 201 180,46
н759	324° 52,7'	54,28	665 239,03	2 201 149,23
н760	327° 1,1'	53,35	665 283,78	2 201 120,19
н761	323° 55,0'	33,21	665 310,62	2 201 100,63
н747	55° 2,1'	5,23	665 313,62	2 201 104,92

Каталог координат границ части участка
02:26:000000:6329:ЗУ1(2). Площадь 70 кв.м.

Номер точки	Дирекционный угол	Длина линии, м	Координаты	
			X	Y
н762	144° 25,8'	34,83	665 125,77	2 201 209,01
н763	146° 15,8'	37,15	665 097,44	2 201 229,27
н764	144° 5,4'	36,88	665 066,55	2 201 249,90
н765	142° 26,4'	35,17	665 036,68	2 201 271,53
н766	141° 59,9'	25,94	665 008,80	2 201 292,97
н767	318° 25,9'	5,79	664 988,36	2 201 308,94
н768	322° 32,1'	82,71	664 992,69	2 201 305,10
н769	325° 52,5'	78,63	665 058,34	2 201 254,79
н770	324° 29,1'	2,87	665 123,43	2 201 210,68
н762			665 125,77	2 201 209,01

Каталог координат границ части участка
(02:26:000000:ЗУ3(15)). Площадь 5 357 кв.м.

Номер точки	Дирекционный угол	Длина линии, м	Координаты	
			X	Y
н771	122° 0,3'	1,70	664 881,04	2 203 848,98
н772	163° 46,1'	2,47	664 880,14	2 203 850,42
н773	167° 25,9'	12,78	664 877,77	2 203 851,11
н774	159° 4,3'	17,44	664 865,30	2 203 853,89
н775	154° 8,2'	8,39	664 849,01	2 203 860,12
н776	192° 51,7'	14,91	664 841,46	2 203 863,78
н777	154° 13,4'	18,51	664 826,92	2 203 860,46
н778	118° 59,8'	25,29	664 810,25	2 203 868,51
н779	136° 45,9'	11,71	664 797,99	2 203 890,63
н780	143° 15,3'	13,84	664 789,46	2 203 898,65
н781	132° 36,1'	14,36	664 778,37	2 203 906,93
н782	137° 56,8'	14,72	664 768,65	2 203 917,50
н783	133° 2,6'	15,53	664 757,72	2 203 927,36
н784	131° 41,4'	15,80	664 747,12	2 203 938,71
н785	130° 10,8'	13,13	664 736,61	2 203 950,51
н786	293° 37,9'	21,75	664 728,14	2 203 960,54
н787	299° 52,4'	81,78	664 736,86	2 203 940,61
н788			664 777,59	2 203 869,70

(продолжение на листе 50)

(продолжение)

Номер точки	Дирекционный угол	Длина линии, м	Координаты	
			X	Y
н788	239° 18,7'	12,81	664 777,59	2 203 869,70
н789	176° 40,2'	44,25	664 771,05	2 203 858,68
н790	269° 23,0'	4,64	664 726,87	2 203 861,25
н791	178° 34,6'	167,11	664 726,82	2 203 856,61
н792	268° 8,4'	7,39	664 559,76	2 203 860,76
н793	358° 30,0'	23,31	664 559,52	2 203 853,37
н794	358° 24,9'	141,74	664 582,82	2 203 852,76
н795	358° 17,4'	152,11	664 724,51	2 203 848,84
н796	96° 35,7'	3,48	664 876,55	2 203 844,30
н797	357° 41,8'	3,73	664 876,15	2 203 847,76
н798	49° 44,7'	1,80	664 879,88	2 203 847,61
н771			664 881,04	2 203 848,98

Каталог координат границ части участка
(02:26:000000:ЗУЗ(14)). Площадь 64 кв.м.

Номер точки	Дирекционный угол	Длина линии, м	Координаты	
			X	Y
н799	251° 16,3'	64,35	664 910,87	2 203 138,57
н800	359° 26,8'	2,07	664 890,21	2 203 077,63
н801	72° 58,7'	32,56	664 892,28	2 203 077,61
н802	73° 6,3'	31,18	664 901,81	2 203 108,74
н799			664 910,87	2 203 138,57

Каталог координат границ части участка
(02:26:000000:ЗУЗ(18)). Площадь 122 кв.м.

Номер точки	Дирекционный угол	Длина линии, м	Координаты	
			X	Y
н803	122° 15,6'	15,23	665 139,11	2 203 842,55
н804	254° 16,1'	19,18	665 130,98	2 203 855,43
н805	270° 46,0'	2,99	665 125,78	2 203 836,97
н806	289° 11,9'	2,37	665 125,82	2 203 833,98
н807	343° 48,2'	2,51	665 126,60	2 203 831,74
н808	4° 3,3'	5,23	665 129,01	2 203 831,04
н809	0° 46,5'	1,48	665 134,23	2 203 831,41
н810	70° 33,6'	3,43	665 135,71	2 203 831,43
н811	196° 35,9'	9,28	665 136,85	2 203 834,66
н812	105° 17,2'	6,33	665 127,96	2 203 832,01
н813	76° 42,9'	0,74	665 126,29	2 203 838,12
н814	16° 20,7'	13,18	665 126,46	2 203 838,84
н803			665 139,11	2 203 842,55

Каталог координат границ части участка
(02:26:000000:ЗУЗ(19)). Площадь 1 132 кв.м.

Номер точки	Дирекционный угол	Длина линии, м	Координаты	
			X	Y
н815	181° 36,1'	19,33	665 224,64	2 203 861,34
н816	210° 25,7'	23,10	665 205,32	2 203 860,80
н817	196° 35,3'	17,76	665 185,40	2 203 849,10
н818	207° 27,4'	8,05	665 168,38	2 203 844,03
н819	203° 11,9'	1,29	665 161,24	2 203 840,32
н820	300° 43,1'	15,19	665 160,05	2 203 839,81
н821	200° 43,8'	17,68	665 167,81	2 203 826,75
н822	192° 9,0'	15,39	665 151,27	2 203 820,49
н823	184° 55,0'	12,72	665 136,22	2 203 817,25
н824	207° 23,2'	4,67	665 123,55	2 203 816,16
н825	240° 26,1'	1,97	665 119,40	2 203 814,01
н826	2° 27,4'	39,42	665 118,43	2 203 812,30
н827	33° 25,3'	34,99	665 157,81	2 203 813,99
н828	36° 44,4'	32,63	665 187,01	2 203 833,26
н829			665 213,16	2 203 852,78

(продолжение на листе 52)

(продолжение)

Номер точки	Дирекционный угол	Длина линии, м	Координаты	
			X	Y
н829	36° 42,6'	14,32	665 213,16	2 203 852,78
н815			665 224,64	2 203 861,34

Каталог координат границ части участка
(02:26:000000:ЗУЗ(17)). Площадь 15 326 кв.м.

Номер точки	Дирекционный угол	Длина линии, м	Координаты	
			X	Y
н830	206° 53,5'	41,65	665 295,79	2 204 474,04
н831	253° 29,2'	125,99	665 258,64	2 204 455,20
н832	163° 29,0'	19,28	665 222,83	2 204 334,41
н833	253° 57,2'	30,97	665 204,35	2 204 339,89
н834	342° 19,9'	17,26	665 195,79	2 204 310,13
н835	252° 19,6'	154,62	665 212,24	2 204 304,89
н836	322° 0,3'	32,07	665 165,30	2 204 157,57
н837	252° 20,7'	133,93	665 190,57	2 204 137,83
н838	201° 4,0'	20,25	665 149,95	2 204 010,21
н839	250° 1,7'	102,71	665 131,05	2 204 002,93
н840	317° 10,7'	14,51	665 095,97	2 203 906,40
н841	251° 20,5'	56,05	665 106,61	2 203 896,54
н842	351° 40,3'	4,90	665 088,68	2 203 843,44
н843	358° 46,2'	3,26	665 093,53	2 203 842,73
н844	38° 9,4'	1,96	665 096,79	2 203 842,66
н845	69° 53,6'	5,96	665 098,33	2 203 843,87
н846	76° 54,7'	6,01	665 100,38	2 203 849,47
н847	351° 35,2'	4,58	665 101,74	2 203 855,32
н848	73° 12,1'	6,09	665 106,27	2 203 854,65
н849	72° 30,2'	224,85	665 108,03	2 203 860,48
н850	75° 43,9'	15,54	665 175,63	2 204 074,93
н851	75° 55,0'	49,56	665 179,46	2 204 089,99
н852	65° 14,6'	25,07	665 191,52	2 204 138,06
н853	72° 59,9'	184,62	665 202,02	2 204 160,83
н854	71° 39,0'	122,80	665 256,00	2 204 337,38
н855	86° 46,9'	20,13	665 294,66	2 204 453,94
н830			665 295,79	2 204 474,04

Каталог координат границ части участка
(02:26:000000:ЗУЗ(22)). Площадь 1 066 кв.м.

Номер точки	Дирекционный угол	Длина линии, м	Координаты	
			X	Y
н856	134° 9,6'	4,82	665 614,93	2 204 083,88
н857	219° 56,4'	78,57	665 611,57	2 204 087,34
н858	216° 55,6'	38,47	665 551,33	2 204 036,90
н859	206° 45,1'	23,26	665 520,58	2 204 013,79
н860	200° 42,1'	16,63	665 499,81	2 204 003,32
н861	220° 7,7'	42,79	665 484,25	2 203 997,44
н862	25° 58,4'	21,62	665 451,53	2 203 969,86
н863	30° 26,3'	37,35	665 470,97	2 203 979,33
н864	32° 59,3'	46,93	665 503,17	2 203 998,25
н865	35° 23,9'	23,82	665 542,53	2 204 023,80
н866	41° 5,2'	58,32	665 561,95	2 204 037,60
н867	41° 23,5'	12,02	665 605,91	2 204 075,93
н856			665 614,93	2 204 083,88

Каталог координат границ части участка
(02:26:000000:ЗУЗ(16)). Площадь 871 кв.м.

Номер точки	Дирекционный угол	Длина линии, м	Координаты	
			X	Y
н868	125° 48,3'	97,12	664 750,25	2 203 973,41
н869	118° 19,8'	44,27	664 693,43	2 204 052,18
н870	199° 59,5'	18,63	664 672,42	2 204 091,15
н871	301° 27,8'	1,57	664 654,91	2 204 084,78
н872	313° 14,8'	17,34	664 655,73	2 204 083,44
н873	311° 30,2'	51,93	664 667,61	2 204 070,81
н874	310° 5,5'	23,80	664 702,02	2 204 031,92
н875	310° 25,1'	21,78	664 717,35	2 204 013,71
н876	308° 22,2'	30,25	664 731,47	2 203 997,13
н868			664 750,25	2 203 973,41

Каталог координат границ части участка
(02:26:000000:ЗУЗ(23)). Площадь 3 642 кв.м.

Номер точки	Дирекционный угол	Длина линии, м	Координаты	
			X	Y
н877	162° 33,9'	9,61	665 527,96	2 205 111,98
н878	253° 15,8'	217,42	665 518,79	2 205 114,86
н879	342° 43,8'	2,02	665 456,18	2 204 906,65
н880	244° 42,2'	7,68	665 458,11	2 204 906,05
н881	155° 53,4'	1,98	665 454,83	2 204 899,11
н882	253° 9,3'	61,87	665 453,02	2 204 899,92
н883	252° 48,4'	12,55	665 435,09	2 204 840,70
н884	253° 7,6'	73,35	665 431,38	2 204 828,71
н885	253° 20,4'	17,06	665 410,09	2 204 758,52
н886	253° 5,3'	164,01	665 405,20	2 204 742,18
н887	253° 9,3'	50,04	665 357,49	2 204 585,26
н888	266° 9,5'	4,03	665 342,99	2 204 537,37
н889	243° 26,1'	0,18	665 342,72	2 204 533,35
н890	267° 23,9'	0,22	665 342,64	2 204 533,19
н891	71° 60,0'	59,25	665 342,63	2 204 532,97
н892	71° 53,7'	15,96	665 360,94	2 204 589,32
н893	71° 58,8'	254,38	665 365,90	2 204 604,49
н894	72° 34,3'	75,73	665 444,59	2 204 846,39
н895	72° 34,5'	185,83	665 467,27	2 204 918,64
н896	72° 33,4'	16,81	665 522,92	2 205 095,94
н877			665 527,96	2 205 111,98

Каталог координат границ части участка
(02:26:000000:ЗУЗ(5)). Площадь 2 956 кв.м.

Номер точки	Дирекционный угол	Длина линии, м	Координаты	
			X	Y
н897	176° 20,5'	56,90	664 420,92	2 201 672,59
н898	176° 15,8'	116,49	664 364,14	2 201 676,22
н899	176° 53,0'	101,14	664 247,90	2 201 683,81
н900	176° 6,9'	95,63	664 146,91	2 201 689,31
н901	176° 22,2'	142,78	664 051,50	2 201 695,79
н902	176° 34,5'	190,36	663 909,01	2 201 704,83
н903	176° 8,9'	40,64	663 718,99	2 201 716,20
н904	267° 52,7'	1,08	663 678,44	2 201 718,93
н905	356° 7,1'	606,59	663 678,40	2 201 717,85
н906	271° 55,8'	4,75	664 283,60	2 201 676,79
н907	303° 1,9'	2,90	664 283,76	2 201 672,04
н908	281° 10,4'	3,30	664 285,34	2 201 669,61
н909	260° 55,0'	2,98	664 285,98	2 201 666,37
н910	251° 10,2'	147,23	664 285,51	2 201 663,43
н911	251° 10,2'	35,29	664 237,99	2 201 524,08
н912	338° 38,8'	2,61	664 226,60	2 201 490,68
н913	70° 53,6'	49,92	664 229,03	2 201 489,73
н914	71° 58,4'	61,59	664 245,37	2 201 536,90
н915	72° 1,4'	71,15	664 264,43	2 201 595,47
н916	78° 54,0'	3,74	664 286,39	2 201 663,15
н917	104° 15,7'	3,09	664 287,11	2 201 666,82
н918	126° 5,9'	2,97	664 286,35	2 201 669,81
н919	94° 5,7'	4,34	664 284,60	2 201 672,21
н920	356° 33,2'	19,29	664 284,29	2 201 676,54
н921	217° 28,0'	10,95	664 303,55	2 201 675,38
н922	247° 9,0'	6,90	664 294,86	2 201 668,72
н923	252° 12,6'	72,56	664 292,18	2 201 662,36
н924	251° 59,0'	61,46	664 270,01	2 201 593,27
н925	250° 53,1'	50,05	664 251,00	2 201 534,82
н926	338° 31,9'	1,91	664 234,61	2 201 487,53
н927	72° 5,2'	184,61	664 236,39	2 201 486,83
н928	65° 21,7'	6,12	664 293,17	2 201 662,49
н929	40° 46,3'	9,49	664 295,72	2 201 668,05
н930	22° 46,4'	2,30	664 302,91	2 201 674,25
н931			664 305,03	2 201 675,14

(продолжение на листе 56)

(продолжение)

Номер точки	Дирекционный угол	Длина линии, м	Координаты	
			X	Y
н931	83° 59,4'	0,19	664 305,03	2 201 675,14
н932		115,55	664 305,05	2 201 675,33
н933	356° 7,2'	5,11	664 420,34	2 201 667,51
н897	83° 29,2'		664 420,92	2 201 672,59

Каталог координат границ части участка
(02:26:000000:ЗУЗ(3)). Площадь 10 кв.м.

Номер точки	Дирекционный угол	Длина линии, м	Координаты	
			X	Y
н934	96° 1,1'	2,96	664 404,44	2 201 571,94
н935		17,99	664 404,13	2 201 574,88
н936	253° 14,2'	15,31	664 398,94	2 201 557,65
н934	68° 56,9'		664 404,44	2 201 571,94

Каталог координат границ части участка
(02:26:000000:ЗУЗ(4)). Площадь 1 кв.м.

Номер точки	Дирекционный угол	Длина линии, м	Координаты	
			X	Y
н937	180° 0,0'	0,04	664 429,57	2 201 658,55
н938		8,05	664 429,53	2 201 658,55
н939	253° 23,4'	6,41	664 427,23	2 201 650,84
н940	70° 7,4'		664 429,41	2 201 656,87
н941	116° 34,0'	0,07	664 429,38	2 201 656,93
н937	83° 18,6'	1,63	664 429,57	2 201 658,55

Каталог координат границ части участка
(02:26:000000:3У3(6)). Площадь 264 кв.м.

Номер точки	Дирекционный угол	Длина линии, м	Координаты	
			X	Y
н942	176° 23,8'	744,41	664 421,63	2 201 678,72
н943	267° 52,7'	0,54	663 678,69	2 201 725,51
н944	356° 6,3'	40,77	663 678,67	2 201 724,97
н945	356° 33,9'	190,31	663 719,35	2 201 722,20
н946	356° 22,3'	142,88	663 909,32	2 201 710,80
н947	356° 7,5'	95,59	664 051,91	2 201 701,76
н948	356° 41,0'	101,13	664 147,28	2 201 695,30
н949	356° 25,3'	116,50	664 248,24	2 201 689,45
н950	356° 19,9'	57,22	664 364,51	2 201 682,18
н951	84° 17,4'	0,20	664 421,61	2 201 678,52
н942			664 421,63	2 201 678,72

Каталог координат границ части участка
(02:26:000000:3У3(9)). Площадь 2 763 кв.м.

Номер точки	Дирекционный угол	Длина линии, м	Координаты	
			X	Y
н952	95° 6,8'	31,08	664 747,52	2 201 806,76
н953	154° 22,7'	16,03	664 744,75	2 201 837,72
н954	237° 8,9'	17,24	664 730,30	2 201 844,65
н955	279° 8,1'	26,52	664 720,95	2 201 830,17
н956	244° 33,9'	19,51	664 725,16	2 201 803,99
н957	265° 50,6'	24,28	664 716,78	2 201 786,37
н958	256° 34,1'	18,64	664 715,02	2 201 762,15
н959	322° 43,3'	20,79	664 710,69	2 201 744,02
н960	24° 3,6'	12,48	664 727,23	2 201 731,43
н961	79° 38,0'	42,29	664 738,63	2 201 736,52
н962	87° 26,5'	28,67	664 746,24	2 201 778,12
н952			664 747,52	2 201 806,76

Каталог координат границ части участка
(02:26:000000:ЗУЗ(7)). Площадь 2 645 кв.м.

Номер точки	Дирекционный угол	Длина линии, м	Координаты	
			X	Y
н963	107° 56,1'	46,05	664 664,31	2 201 904,40
н964	157° 41,7'	74,90	664 650,13	2 201 948,21
н965	288° 0,1'	23,01	664 580,83	2 201 976,64
н966	290° 51,3'	4,04	664 587,94	2 201 954,76
н967	289° 24,1'	32,24	664 589,38	2 201 950,98
н968	285° 38,9'	3,45	664 600,09	2 201 920,57
н969	16° 11,1'	28,34	664 601,02	2 201 917,25
н970	330° 5,4'	41,61	664 628,24	2 201 925,15
н963			664 664,31	2 201 904,40

Каталог координат границ части участка
(02:26:000000:ЗУЗ(8)). Площадь 5 913 кв.м.

Номер точки	Дирекционный угол	Длина линии, м	Координаты	
			X	Y
н971	163° 58,5'	0,98	664 888,90	2 203 066,57
н972	250° 23,8'	24,98	664 887,96	2 203 066,84
н973	252° 42,1'	219,16	664 879,58	2 203 043,31
н974	253° 3,4'	53,67	664 814,41	2 202 834,06
н975	252° 54,4'	237,95	664 798,77	2 202 782,72
н976	253° 7,9'	59,31	664 728,83	2 202 555,28
н977	340° 54,4'	2,20	664 711,62	2 202 498,52
н978	252° 25,2'	7,85	664 713,70	2 202 497,80
н979	161° 7,7'	2,07	664 711,33	2 202 490,32
н980	253° 57,7'	74,05	664 709,37	2 202 490,99
н981	255° 36,5'	8,21	664 688,91	2 202 419,82
н982	253° 7,2'	32,51	664 686,87	2 202 411,87
н983	252° 53,9'	64,85	664 677,43	2 202 380,76
н984	252° 59,0'	49,69	664 658,36	2 202 318,78
н985	252° 16,1'	50,50	664 643,82	2 202 271,27
н986	252° 56,8'	47,87	664 628,44	2 202 223,17
н987	253° 4,2'	33,59	664 614,40	2 202 177,40
н988	253° 3,9'	53,28	664 604,62	2 202 145,27
н989			664 589,10	2 202 094,30

(продолжение на листе 59)

(продолжение)

Номер точки	Дирекционный угол	Длина линии, м	Координаты	
			X	Y
н989	252° 53,4'	50,34	664 589,10	2 202 094,30
н990	257° 42,6'	19,03	664 574,29	2 202 046,19
н991	266° 39,4'	8,74	664 570,24	2 202 027,60
н992	252° 38,8'	1,84	664 569,73	2 202 018,87
н993	272° 14,2'	8,46	664 569,18	2 202 017,11
н994	291° 5,3'	6,42	664 569,51	2 202 008,66
н995	72° 39,1'	63,38	664 571,82	2 202 002,67
н996	76° 2,5'	100,08	664 590,72	2 202 063,17
н997	73° 29,7'	216,09	664 614,86	2 202 160,29
н998	72° 52,7'	113,75	664 676,25	2 202 367,48
н999	70° 26,2'	69,70	664 709,74	2 202 476,19
н1000	73° 41,8'	38,01	664 733,08	2 202 541,87
н1001	73° 23,9'	404,26	664 743,75	2 202 578,35
н1002	73° 46,2'	84,11	664 859,26	2 202 965,76
н1003	72° 60,0'	20,97	664 882,77	2 203 046,52
н971			664 888,90	2 203 066,57

Каталог координат границ части участка
(02:26:000000:ЗУЗ(21)). Площадь 889 кв.м.

Номер точки	Дирекционный угол	Длина линии, м	Координаты	
			X	Y
н1004	121° 45,5'	25,25	665 461,26	2 203 902,68
н1005	138° 59,0'	15,57	665 447,97	2 203 924,15
н1006	152° 41,3'	12,36	665 436,22	2 203 934,37
н1007	188° 36,5'	21,38	665 425,24	2 203 940,04
н1008	322° 26,5'	70,81	665 404,10	2 203 936,84
н1009	83° 28,3'	9,06	665 460,23	2 203 893,68
н1004			665 461,26	2 203 902,68

Каталог координат границ части участка
(02:26:000000:ЗУЗ(20)). Площадь 63 кв.м.

Номер точки	Дирекционный угол	Длина линии, м	Координаты	
			X	Y
н1010	250° 19,2'	21,68	665 456,80	2 203 845,90
н1011	281° 56,7'	11,16	665 449,50	2 203 825,49
н1012	80° 57,0'	31,72	665 451,81	2 203 814,57
н1010			665 456,80	2 203 845,90

Каталог координат границ части участка
(02:26:000000:ЗУЗ(13)). Площадь 60 790 кв.м.

Номер точки	Дирекционный угол	Длина линии, м	Координаты	
			X	Y
н1013	149° 57,4'	2,14	665 092,03	2 203 808,63
н1014	107° 16,6'	4,38	665 090,18	2 203 809,70
н1015	118° 31,7'	4,44	665 088,88	2 203 813,88
н1016	145° 51,0'	4,85	665 086,76	2 203 817,78
н1017	147° 55,5'	1,77	665 082,75	2 203 820,50
н1018	251° 20,9'	22,58	665 081,25	2 203 821,44
н1019	180° 50,9'	13,50	665 074,03	2 203 800,05
н1020	134° 4,7'	20,23	665 060,53	2 203 799,85
н1021	142° 21,8'	21,24	665 046,46	2 203 814,38
н1022	169° 32,6'	4,74	665 029,64	2 203 827,35
н1023	179° 15,4'	11,56	665 024,98	2 203 828,21
н1024	179° 40,7'	17,78	665 013,42	2 203 828,36
н1025	177° 29,9'	14,43	664 995,64	2 203 828,46
н1026	177° 0,8'	9,21	664 981,22	2 203 829,09
н1027	177° 46,4'	10,04	664 972,02	2 203 829,57
н1028	180° 25,1'	9,57	664 961,99	2 203 829,96
н1029	181° 7,4'	7,14	664 952,42	2 203 829,89
н1030	180° 49,9'	19,30	664 945,28	2 203 829,75
н1031	177° 26,4'	25,53	664 925,98	2 203 829,47
н1032	175° 34,2'	11,26	664 900,48	2 203 830,61
н1033	177° 24,5'	11,28	664 889,25	2 203 831,48
н1034	96° 36,6'	6,34	664 877,98	2 203 831,99
н1035	180° 0,0'	0,46	664 877,25	2 203 838,29
н1036			664 876,79	2 203 838,29

(продолжение на листе 61)

(продолжение)

Номер точки	Дирекционный угол	Длина линии, м	Координаты	
			X	Y
н1036			664 876,79	2 203 838,29
н1037	178° 17,4'	152,53	664 724,33	2 203 842,84
н1038	178° 24,7'	141,72	664 582,66	2 203 846,77
н1039	178° 30,2'	23,35	664 559,32	2 203 847,38
н1040	269° 28,1'	4,31	664 559,28	2 203 843,07
н1041	178° 2,5'	61,14	664 498,14	2 203 843,80
н1042	179° 30,6'	26,85	664 471,29	2 203 844,03
н1043	177° 30,6'	43,72	664 427,61	2 203 845,93
н1044	137° 4,0'	3,33	664 425,17	2 203 848,20
н1045	267° 39,8'	5,88	664 424,93	2 203 842,32
н1046	358° 2,7'	29,91	664 424,82	2 203 841,30
н1047	358° 2,4'	104,36	664 559,12	2 203 837,73
н1048	268° 23,3'	3,20	664 559,03	2 203 834,53
н1049	358° 16,6'	32,58	664 591,60	2 203 833,55
н1050	20° 44,4'	8,02	664 599,10	2 203 836,39
н1051	358° 8,5'	127,41	664 726,44	2 203 832,26
н1052	356° 52,4'	60,15	664 786,50	2 203 828,98
н1053	334° 25,1'	19,29	664 803,90	2 203 820,65
н1054	305° 33,7'	58,26	664 837,78	2 203 773,26
н1055	315° 46,4'	34,08	664 862,20	2 203 749,49
н1056	324° 41,1'	53,30	664 905,69	2 203 718,68
н1057	343° 28,8'	24,90	664 929,56	2 203 711,60
н1058	354° 37,5'	70,68	664 999,93	2 203 704,98
н1059	296° 25,0'	24,05	665 010,63	2 203 683,44
н1060	253° 23,2'	53,23	664 995,41	2 203 632,43
н1061	258° 30,7'	65,37	664 982,39	2 203 568,37
н1062	255° 52,0'	90,87	664 960,20	2 203 480,25
н1063	251° 17,1'	153,68	664 910,89	2 203 334,70
н1064	358° 4,3'	2,08	664 912,97	2 203 334,63
н1065	343° 12,0'	21,94	664 933,97	2 203 328,29
н1066	252° 58,9'	108,14	664 902,32	2 203 224,89
н1067	199° 23,4'	12,14	664 890,87	2 203 220,86
н1068	270° 0,0'	0,02	664 890,87	2 203 220,84
н1069	253° 42,6'	386,75	664 782,39	2 202 849,62
н1070	212° 48,0'	18,04	664 767,23	2 202 839,85
н1071	252° 30,3'	78,44	664 743,65	2 202 765,04

(продолжение на листе 62)

(продолжение)

Номер точки	Дирекционный угол	Длина линии, м	Координаты	
			X	Y
н1071	292° 8,9'	9,81	664 743,65	2 202 765,04
н1072	253° 25,9'	114,57	664 747,35	2 202 755,95
н1073	172° 12,8'	10,85	664 714,68	2 202 646,14
н1074	253° 21,6'	101,76	664 703,93	2 202 647,61
н1075	288° 35,7'	42,06	664 674,79	2 202 550,11
н1076	253° 23,1'	163,99	664 688,20	2 202 510,25
н1077	253° 1,6'	49,12	664 641,31	2 202 353,11
н1078	52° 11,4'	10,73	664 626,97	2 202 306,13
н1079	72° 23,8'	154,84	664 633,55	2 202 314,61
н1080	72° 10,9'	35,52	664 680,38	2 202 462,20
н1081	189° 27,7'	3,71	664 691,25	2 202 496,02
н1082	76° 12,1'	9,94	664 687,59	2 202 495,41
н1083	313° 9,9'	4,20	664 689,96	2 202 505,06
н1084	73° 20,1'	341,72	664 692,83	2 202 502,00
н1085	73° 26,6'	71,41	664 790,83	2 202 829,37
н1086	73° 15,9'	28,03	664 811,18	2 202 897,82
н1087	73° 16,7'	35,42	664 819,25	2 202 924,66
н1088	78° 24,8'	21,91	664 829,44	2 202 958,58
н1089	78° 14,8'	36,28	664 833,84	2 202 980,04
н1090	71° 11,3'	77,53	664 841,23	2 203 015,56
н1091	71° 24,1'	64,50	664 866,23	2 203 088,95
н1092	66° 35,5'	10,80	664 886,80	2 203 150,08
н1093	93° 46,8'	2,27	664 891,09	2 203 159,99
н1094	71° 28,6'	12,40	664 890,94	2 203 162,26
н1095	51° 33,9'	2,78	664 894,88	2 203 174,02
н1096	72° 51,6'	33,42	664 896,61	2 203 176,20
н1097	72° 58,2'	1,16	664 906,46	2 203 208,14
н1098	72° 51,5'	38,68	664 906,80	2 203 209,25
н1099	72° 48,2'	149,93	664 918,20	2 203 246,21
н1100	72° 47,6'	185,49	664 962,53	2 203 389,44
н1101	72° 50,9'	236,69	665 017,40	2 203 566,63
н1102	73° 2,5'	16,56	665 087,20	2 203 792,79
н1013			665 092,03	2 203 808,63

Каталог координат границ части участка
02:26:000000:6329:ЗУ1(1). Площадь 41 кв.м.

Номер точки	Дирекционный угол	Длина линии, м	Координаты	
			X	Y
н1103	125° 9,8'	34,10	664 704,02	2 201 583,41
н1104	128° 19,2'	14,77	664 684,38	2 201 611,29
н1105	305° 42,9'	16,48	664 675,22	2 201 622,88
н1106	303° 49,5'	34,26	664 684,84	2 201 609,50
н1107	87° 20,6'	2,37	664 703,91	2 201 581,04
н1103			664 704,02	2 201 583,41

Каталог координат границ части участка
(02:26:000000:ЗУ3(1)). Площадь 5 333 кв.м.

Номер точки	Дирекционный угол	Длина линии, м	Координаты	
			X	Y
н1108	162° 25,4'	7,81	663 750,43	2 199 340,74
н1109	252° 15,3'	23,39	663 742,98	2 199 343,10
н1110	252° 35,9'	43,13	663 735,85	2 199 320,82
н1111	254° 31,3'	195,22	663 722,95	2 199 279,66
н1112	352° 35,1'	21,85	663 670,85	2 199 091,52
н1113	73° 8,6'	143,00	663 692,52	2 199 088,70
н1114	81° 52,6'	116,35	663 733,99	2 199 225,56
н1108			663 750,43	2 199 340,74

Каталог координат границ части участка
(02:26:000000:146:ЗУ6(3)). Площадь 2 393 кв.м.

Номер точки	Дирекционный угол	Длина линии, м	Координаты	
			X	Y
н1113	172° 35,1'	21,85	663 692,52	2 199 088,70
н1112	254° 34,3'	8,38	663 670,85	2 199 091,52
н1115	256° 40,4'	138,17	663 668,62	2 199 083,44
н1116	256° 48,4'	54,86	663 636,77	2 198 948,99
н1117	69° 58,8'	169,28	663 624,25	2 198 895,58
н1118	73° 8,9'	35,60	663 682,20	2 199 054,63
н1113			663 692,52	2 199 088,70

Каталог координат границ части участка
(02:26:000000:146:ЗУ6(4)). Площадь 103 кв.м.

Номер точки	Дирекционный угол	Длина линии, м	Координаты	
			X	Y
н746	251° 8,3'	19,95	664 119,70	2 200 563,05
н745	253° 9,6'	5,45	664 113,25	2 200 544,17
н745а	260° 19,0'	11,95	664 111,67	2 200 538,95
н1119	56° 20,7'	13,59	664 109,66	2 200 527,17
н1120	84° 10,0'	24,70	664 117,19	2 200 538,48
н746			664 119,70	2 200 563,05

Каталог координат границ части участка
(02:26:000000:146:ЗУ6(5)). Площадь 715 кв.м.

Номер точки	Дирекционный угол	Длина линии, м	Координаты	
			X	Y
н1121	169° 7,0'	7,10	664 392,67	2 201 428,84
н1122	252° 26,9'	50,64	664 385,70	2 201 430,18
н1123	252° 41,3'	25,34	664 370,43	2 201 381,90
н1124	252° 46,2'	14,14	664 362,89	2 201 357,71
н1125	348° 14,4'	8,73	664 358,70	2 201 344,20
н1126	73° 36,3'	82,06	664 367,25	2 201 342,42
н1127	73° 38,6'	8,02	664 390,41	2 201 421,14
н1121			664 392,67	2 201 428,84

Каталог координат границ части участка
(02:26:000000:146:ЗУ6(8)). Площадь 88 кв.м.

Номер точки	Дирекционный угол	Длина линии, м	Координаты	
			X	Y
н818	196° 33,0'	32,89	665 168,38	2 203 844,03
н811	250° 33,6'	3,43	665 136,85	2 203 834,66
н810	1° 22,8'	1,66	665 135,71	2 203 831,43
н1128	9° 59,8'	9,16	665 137,37	2 203 831,47
н1129	26° 17,8'	15,24	665 146,39	2 203 833,06
н820	23° 11,9'	1,29	665 160,05	2 203 839,81
н819	27° 27,4'	8,05	665 161,24	2 203 840,32
н818			665 168,38	2 203 844,03

Каталог координат границ части участка
(02:26:000000:146:ЗУ6(9)). Площадь 9 328 кв.м.

Номер точки	Дирекционный угол	Длина линии, м	Координаты	
			X	Y
н837	142° 0,3'	32,07	665 190,57	2 204 137,83
н836	252° 19,5'	147,29	665 165,30	2 204 157,57
н1130	252° 51,1'	159,78	665 120,58	2 204 017,23
н1131	182° 29,0'	113,99	665 073,47	2 203 864,55
н1132	180° 52,2'	40,20	664 959,59	2 203 859,61
н1133	189° 35,1'	14,65	664 919,39	2 203 859,00
н1134	336° 7,3'	5,53	664 904,94	2 203 856,56
н1135	344° 55,7'	7,65	664 910,00	2 203 854,32
н1136	346° 54,1'	4,15	664 917,39	2 203 852,33
н1137	351° 18,0'	8,40	664 921,43	2 203 851,39
н1138	353° 41,0'	10,45	664 929,73	2 203 850,12
н1139	353° 29,4'	6,70	664 940,12	2 203 848,97
н1140	356° 9,7'	9,41	664 946,78	2 203 848,21
н1141	355° 27,2'	4,16	664 956,17	2 203 847,58
н1142	353° 30,1'	8,04	664 960,32	2 203 847,25
н1143	353° 59,9'	4,49	664 968,31	2 203 846,34
н1144	357° 39,5'	13,70	664 972,78	2 203 845,87
н1145	359° 57,0'	11,57	664 986,47	2 203 845,31
н1146	356° 29,4'	3,76	664 998,04	2 203 845,30
н1147	359° 15,3'	9,22	665 001,79	2 203 845,07
н1148	0° 30,2'	11,39	665 011,01	2 203 844,95
н1149	358° 32,8'	12,61	665 022,40	2 203 845,05
н1150	41° 0,5'	2,13	665 035,01	2 203 844,73
н1151	357° 19,0'	50,42	665 036,62	2 203 846,13
н1152	346° 18,6'	0,80	665 086,98	2 203 843,77
н1153	351° 20,9'	0,93	665 087,76	2 203 843,58
н842	71° 20,5'	56,05	665 088,68	2 203 843,44
н841	137° 10,7'	14,51	665 106,61	2 203 896,54
н840	70° 1,7'	102,71	665 095,97	2 203 906,40
н839	21° 4,0'	20,25	665 131,05	2 204 002,93
н838	72° 20,7'	133,93	665 149,95	2 204 010,21
н837			665 190,57	2 204 137,83

Каталог координат границ части участка
(02:26:000000:146:ЗУ6(7)). Площадь 535 кв.м.

Номер точки	Дирекционный угол	Длина линии, м	Координаты	
			X	Y
н953	97° 59,8'	8,48	664 744,75	2 201 837,72
н1154	113° 25,9'	18,41	664 743,57	2 201 846,12
н1155	239° 46,4'	42,43	664 736,25	2 201 863,01
н1156	274° 59,9'	30,07	664 714,89	2 201 826,35
н1157	265° 50,0'	10,05	664 717,51	2 201 796,39
н957	64° 33,9'	19,51	664 716,78	2 201 786,37
н956	99° 8,1'	26,52	664 725,16	2 201 803,99
н955	57° 8,9'	17,24	664 720,95	2 201 830,17
н954	334° 22,7'	16,03	664 730,30	2 201 844,65
н953			664 744,75	2 201 837,72

Каталог координат границ части участка
(02:26:000000:146:ЗУ6(6)). Площадь 219 кв.м.

Номер точки	Дирекционный угол	Длина линии, м	Координаты	
			X	Y
н960	142° 43,3'	20,79	664 727,23	2 201 731,43
н959	256° 34,1'	22,99	664 710,69	2 201 744,02
н1158	24° 3,5'	23,62	664 705,35	2 201 721,66
н1159	24° 18,2'	0,34	664 726,92	2 201 731,29
н960			664 727,23	2 201 731,43

Каталог координат границ части участка
(02:26:000000:146:ЗУ6(10)). Площадь 812 кв.м.

Номер точки	Дирекционный угол	Длина линии, м	Координаты	
			X	Y
н1018	147° 49,7'	2,93	665 081,25	2 203 821,44
н1160	159° 23,2'	4,66	665 078,77	2 203 823,00
н1161	170° 45,0'	5,79	665 074,41	2 203 824,64
н1162	179° 13,5'	10,34	665 068,70	2 203 825,57
н1163	175° 14,7'	5,07	665 058,36	2 203 825,71
н1164	177° 27,2'	4,72	665 053,31	2 203 826,13
н1165	174° 50,5'	5,78	665 048,59	2 203 826,34
н1166	174° 11,5'	4,05	665 042,83	2 203 826,86
н1167	173° 38,1'	5,05	665 038,80	2 203 827,27
н1168	176° 24,2'	5,42	665 033,78	2 203 827,83
н1169	179° 19,4'	3,39	665 028,37	2 203 828,17
н1023	349° 32,6'	4,74	665 024,98	2 203 828,21
н1022	322° 21,8'	21,24	665 029,64	2 203 827,35
н1021	314° 4,7'	20,23	665 046,46	2 203 814,38
н1020	0° 50,9'	13,50	665 060,53	2 203 799,85
н1019	71° 20,9'	22,58	665 074,03	2 203 800,05
н1018			665 081,25	2 203 821,44

Каталог координат границ части участка
(02:26:000000:146:ЗУ6(2)). Площадь 1 100 кв.м.

Номер точки	Дирекционный угол	Длина линии, м	Координаты	
			X	Y
н1170	166° 56,0'	33,66	663 593,25	2 198 934,60
н1171	256° 51,3'	32,45	663 560,46	2 198 942,21
н484	345° 25,8'	33,35	663 553,08	2 198 910,61
н483	76° 54,3'	4,72	663 585,36	2 198 902,22
н1172	76° 12,4'	28,60	663 586,43	2 198 906,82
н1170			663 593,25	2 198 934,60

Каталог координат границ части участка
(02:26:000000:146:ЗУ6(1)). Площадь 307 кв.м.

Номер точки	Дирекционный угол	Длина линии, м	Координаты	
			X	Y
н1173	164° 50,8'	11,32	663 584,26	2 198 687,65
н1174	255° 35,6'	16,52	663 573,33	2 198 690,61
н1175	256° 8,3'	10,35	663 569,22	2 198 674,61
н1176	345° 16,6'	11,53	663 566,74	2 198 664,56
н1177	76° 14,6'	26,79	663 577,89	2 198 661,63
н1173			663 584,26	2 198 687,65

Каталог координат границ части участка
(02:26:060301:720:ЗУ1). Площадь 4 938 кв.м.

Номер точки	Дирекционный угол	Длина линии, м	Координаты	
			X	Y
н1178	165° 12,9'	14,11	663 599,00	2 198 898,62
н483	256° 55,7'	517,46	663 585,36	2 198 902,22
н515	254° 46,1'	12,68	663 468,32	2 198 398,17
н514	349° 44,6'	1,07	663 464,99	2 198 385,94
н1179	31° 15,5'	3,01	663 466,04	2 198 385,75
н1180	77° 23,8'	28,14	663 468,61	2 198 387,31
н1181	77° 24,9'	60,26	663 474,75	2 198 414,77
н1182	73° 31,1'	112,51	663 487,88	2 198 473,58
н1183	73° 30,0'	58,80	663 519,80	2 198 581,47
н1184	76° 29,1'	33,33	663 536,50	2 198 637,85
н1185	76° 36,8'	39,13	663 544,29	2 198 670,26
н1186	76° 34,4'	39,92	663 553,34	2 198 708,33
н1187	76° 32,5'	84,04	663 562,62	2 198 747,16
н1188	76° 36,0'	35,17	663 582,18	2 198 828,89
н1189	76° 29,5'	27,87	663 590,33	2 198 863,10
н1190	75° 36,0'	6,88	663 596,84	2 198 890,20
н1191	75° 39,5'	1,82	663 598,55	2 198 896,86
н1178			663 599,00	2 198 898,62

Каталог координат границ части участка
(02:26:060301:720:3У2). Площадь 480 кв.м.

Номер точки	Дирекционный угол	Длина линии, м	Координаты	
			X	Y
н1192	166° 53,7'	14,47	663 607,34	2 198 931,32
н1170	256° 12,4'	28,60	663 593,25	2 198 934,60
н1172	256° 54,3'	4,72	663 586,43	2 198 906,82
н483	345° 12,9'	14,11	663 585,36	2 198 902,22
н1178	75° 41,5'	33,75	663 599,00	2 198 898,62
н1192			663 607,34	2 198 931,32

Каталог координат границ части участка
(02:26:000000:545:3У1(4)). Площадь 12 830 кв.м.

Номер точки	Дирекционный угол	Длина линии, м	Координаты	
			X	Y
н909	101° 10,4'	3,30	664 285,98	2 201 666,37
н908	123° 1,9'	2,90	664 285,34	2 201 669,61
н907	91° 55,8'	4,75	664 283,76	2 201 672,04
н906	176° 7,1'	606,59	664 283,60	2 201 676,79
н905	267° 50,3'	8,49	663 678,40	2 201 717,85
н1193	355° 33,7'	88,78	663 678,08	2 201 709,37
н1194	341° 34,5'	18,98	663 766,59	2 201 702,50
н1195	12° 32,6'	17,87	663 784,60	2 201 696,50
н1196	357° 1,8'	126,41	663 802,04	2 201 700,38
н1197	351° 46,3'	87,21	663 928,28	2 201 693,83
н1198	350° 31,1'	79,28	664 014,59	2 201 681,35
н1199	343° 10,1'	82,26	664 092,79	2 201 668,29
н1200	348° 56,9'	93,22	664 171,53	2 201 644,47
н1201	253° 46,1'	73,05	664 263,02	2 201 626,60
н1202	255° 7,7'	67,52	664 242,60	2 201 556,46
н1203	338° 38,7'	1,43	664 225,27	2 201 491,20
н912	71° 10,2'	182,52	664 226,60	2 201 490,68
н910	80° 55,0'	2,98	664 285,51	2 201 663,43
н909			664 285,98	2 201 666,37

Каталог координат границ части участка
(02:26:000000:545:3У2. Площадь 19 890 кв.м.

Номер точки	Дирекционный угол	Длина линии, м	Координаты	
			X	Y
н1204	163° 18,0'	55,37	663 718,17	2 199 345,37
н1205	280° 3,6'	21,12	663 665,14	2 199 361,28
н1206	253° 49,0'	82,42	663 668,83	2 199 340,48
н1207	255° 43,9'	146,26	663 645,86	2 199 261,33
н1208	253° 45,1'	102,00	663 609,81	2 199 119,58
н1209	255° 19,2'	82,12	663 581,27	2 199 021,65
н1171	346° 55,3'	48,13	663 560,46	2 198 942,21
н1192	75° 48,0'	36,53	663 607,34	2 198 931,32
н1210	75° 35,4'	17,08	663 616,30	2 198 966,73
н1211	76° 8,3'	113,57	663 620,55	2 198 983,27
н1212	74° 22,8'	261,50	663 647,76	2 199 093,53
н1204			663 718,17	2 199 345,37

Каталог координат границ части участка
(02:26:000000:545:3У1(3)). Площадь 29 399 кв.м.

Номер точки	Дирекционный угол	Длина линии, м	Координаты	
			X	Y
н1213	145° 26,5'	30,20	665 300,26	2 201 085,88
н1214	144° 39,3'	36,89	665 275,39	2 201 103,01
н1215	144° 23,7'	37,03	665 245,30	2 201 124,35
н1216	144° 39,6'	37,38	665 215,19	2 201 145,91
н1217	145° 30,8'	36,12	665 184,70	2 201 167,53
н1218	144° 12,1'	35,95	665 154,93	2 201 187,98
н762	144° 29,1'	2,87	665 125,77	2 201 209,01
н770	145° 52,5'	78,63	665 123,43	2 201 210,68
н769	142° 32,1'	82,71	665 058,34	2 201 254,79
н768	138° 24,9'	5,82	664 992,69	2 201 305,10
н1219	142° 0,4'	8,87	664 988,34	2 201 308,96
н1220	140° 12,3'	35,31	664 981,35	2 201 314,42
н1221	138° 14,8'	36,58	664 954,22	2 201 337,02
н1222	139° 0,3'	37,15	664 926,93	2 201 361,38
н1223	143° 32,4'	36,28	664 898,89	2 201 385,75
н1224			664 869,71	2 201 407,31

(продолжение на листе 72)

(продолжение)

Номер точки	Дирекционный угол	Длина линии, м	Координаты	
			X	Y
н1224	139° 15,7'	20,07	664 869,71	2 201 407,31
н1225	148° 36,0'	124,16	664 854,50	2 201 420,41
н1226	138° 14,4'	33,15	664 748,52	2 201 485,10
н1227	110° 5,9'	61,58	664 723,79	2 201 507,18
н1228	85° 26,1'	16,08	664 702,63	2 201 565,01
н1107	123° 49,5'	34,26	664 703,91	2 201 581,04
н1106	125° 42,9'	16,48	664 684,84	2 201 609,50
н1105	128° 12,8'	4,61	664 675,22	2 201 622,88
н1229	250° 7,8'	86,32	664 672,37	2 201 626,50
н1230	154° 27,8'	65,00	664 643,03	2 201 545,32
н1231	157° 41,1'	139,38	664 584,38	2 201 573,34
н1232	71° 44,7'	17,05	664 455,44	2 201 626,26
н1233	34° 50,0'	8,89	664 460,78	2 201 642,45
н1234	174° 51,5'	10,82	664 468,08	2 201 647,53
н1235	253° 36,4'	228,89	664 457,30	2 201 648,50
н1236	71° 32,7'	131,92	664 392,70	2 201 428,92
н1237	14° 4,1'	30,44	664 434,46	2 201 554,06
н1238	340° 48,0'	126,86	664 463,99	2 201 561,46
н1239	335° 57,7'	96,89	664 583,79	2 201 519,74
н1240	286° 46,8'	10,18	664 672,28	2 201 480,27
н1241	334° 31,3'	11,09	664 675,22	2 201 470,52
н1242	17° 46,3'	13,11	664 685,23	2 201 465,75
н1243	334° 49,3'	47,67	664 697,71	2 201 469,75
н1244	331° 45,7'	162,58	664 740,85	2 201 449,47
н1245	326° 15,9'	125,25	664 884,08	2 201 372,55
н1246	324° 20,5'	138,23	664 988,24	2 201 302,99
н1247	291° 43,5'	8,32	665 100,55	2 201 222,41
н1248	325° 25,4'	10,04	665 103,63	2 201 214,68
н1249	3° 24,1'	6,57	665 111,90	2 201 208,98
н1250	324° 14,5'	96,69	665 118,46	2 201 209,37
н1251	325° 46,4'	123,09	665 196,92	2 201 152,87
н1252	54° 58,4'	2,74	665 298,69	2 201 083,64
н1213			665 300,26	2 201 085,88

Каталог координат границ части участка
(02:26:000000:545:ЗУ1(2)). Площадь 368 кв.м.

Номер точки	Дирекционный угол	Длина линии, м	Координаты	
			X	Y
н1253	149° 27,7'	13,87	664 394,66	2 201 387,89
н1254	253° 35,8'	54,75	664 382,71	2 201 394,94
н1126	58° 55,1'	53,09	664 367,25	2 201 342,42
н1253			664 394,66	2 201 387,89

Каталог координат границ части участка
(02:26:000000:545:ЗУ1(1)). Площадь 114 381 кв.м.

Номер точки	Дирекционный угол	Длина линии, м	Координаты	
			X	Y
н1255	96° 47,9'	1,52	664 429,92	2 201 662,67
н1256	117° 34,5'	2,03	664 429,74	2 201 664,18
н1257	158° 11,9'	0,22	664 428,80	2 201 665,98
н1258	156° 12,8'	1,66	664 428,60	2 201 666,06
н1259	173° 26,2'	6,82	664 427,08	2 201 666,73
н1260	176° 7,1'	115,51	664 420,30	2 201 667,51
н932	263° 59,4'	0,19	664 305,05	2 201 675,33
н931	202° 46,4'	2,30	664 305,03	2 201 675,14
н930	220° 46,3'	9,49	664 302,91	2 201 674,25
н929	245° 21,7'	6,12	664 295,72	2 201 668,05
н928	252° 5,2'	184,61	664 293,17	2 201 662,49
н927	338° 36,6'	4,91	664 236,39	2 201 486,83
н1261	62° 56,3'	68,73	664 240,96	2 201 485,04
н1262	65° 1,3'	75,78	664 272,23	2 201 546,25
н1263	341° 3,3'	53,35	664 304,23	2 201 614,94
н1264	274° 49,2'	49,38	664 354,69	2 201 597,62
н1265	250° 22,7'	79,98	664 358,84	2 201 548,41
н1266	255° 32,7'	43,51	664 331,98	2 201 473,07
н1267	222° 18,8'	10,71	664 321,12	2 201 430,94
н1268	248° 4,6'	13,98	664 313,20	2 201 423,73
н1269	293° 51,9'	16,81	664 307,98	2 201 410,76
н1270	253° 59,9'	119,17	664 314,78	2 201 395,39
н1271	251° 57,5'	243,06	664 281,93	2 201 280,84
н1272			664 206,65	2 201 049,73

(продолжение на листе 74)

(продолжение)

Номер точки	Дирекционный угол	Длина линии, м	Координаты	
			X	Y
н1272			664 206,65	2 201 049,73
н1273	234° 1,6'	24,29	664 192,38	2 201 030,07
н1274	175° 0,9'	42,69	664 149,85	2 201 033,78
н1275	252° 27,7'	208,63	664 086,98	2 200 834,85
н1276	327° 3,6'	41,49	664 121,80	2 200 812,29
н1277	274° 59,5'	16,66	664 123,25	2 200 795,69
н1278	253° 20,3'	186,91	664 069,66	2 200 616,63
н1279	258° 0,5'	38,07	664 061,75	2 200 579,39
н1280	220° 48,7'	9,78	664 054,35	2 200 573,00
н1281	252° 46,7'	31,38	664 045,06	2 200 543,03
н1282	279° 42,6'	9,49	664 046,66	2 200 533,68
н1283	252° 56,6'	195,56	663 989,30	2 200 346,72
н1284	251° 22,6'	312,82	663 889,40	2 200 050,28
н1285	253° 10,2'	45,62	663 876,19	2 200 006,61
н1286	225° 6,3'	11,58	663 868,02	2 199 998,41
н1287	268° 4,3'	23,77	663 867,22	2 199 974,65
н1288	252° 21,0'	99,77	663 836,97	2 199 879,58
н1289	248° 31,2'	75,24	663 809,42	2 199 809,57
н1290	250° 19,9'	57,61	663 790,03	2 199 755,32
н1291	254° 18,4'	62,59	663 773,10	2 199 695,06
н1292	223° 14,4'	14,96	663 762,20	2 199 684,81
н1293	254° 5,7'	21,71	663 756,25	2 199 663,93
н1294	274° 2,5'	14,90	663 757,30	2 199 649,07
н1295	253° 12,6'	86,82	663 732,22	2 199 565,95
н1296	255° 2,2'	79,63	663 711,66	2 199 489,02
н1297	252° 24,9'	76,49	663 688,55	2 199 416,10
н1298	258° 3,4'	52,58	663 677,67	2 199 364,66
н1299	194° 35,6'	12,98	663 665,11	2 199 361,39
н1300	343° 17,9'	55,43	663 718,20	2 199 345,46
н1301	74° 53,7'	15,46	663 722,23	2 199 360,39
н1302	68° 28,3'	1,17	663 722,66	2 199 361,48
н1303	72° 18,6'	75,92	663 745,73	2 199 433,81
н1304	74° 59,9'	6,76	663 747,48	2 199 440,34
н1305	76° 46,0'	19,57	663 751,96	2 199 459,39
н1306	72° 33,1'	90,94	663 779,23	2 199 546,15
н1307	72° 33,4'	265,25	663 858,74	2 199 799,20

(продолжение на листе 75)

(продолжение)

Номер точки	Дирекционный угол	Длина линии, м	Координаты	
			X	Y
н1307			663 858,74	2 199 799,20
н1308	94° 46,9'	18,96	663 857,16	2 199 818,09
н1309	335° 26,7'	5,99	663 862,61	2 199 815,60
н1310	73° 10,4'	183,27	663 915,66	2 199 991,02
н1311	82° 37,4'	3,12	663 916,06	2 199 994,11
н1312	209° 49,6'	6,05	663 910,81	2 199 991,10
н1313	83° 9,4'	14,35	663 912,52	2 200 005,35
н1314	313° 52,9'	7,60	663 917,79	2 199 999,87
н1315	72° 40,7'	152,41	663 963,17	2 200 145,37
н1316	73° 5,1'	164,49	664 011,03	2 200 302,74
н1317	86° 6,5'	4,42	664 011,33	2 200 307,15
н1318	54° 2,8'	2,88	664 013,02	2 200 309,48
н1319	62° 54,8'	13,24	664 019,05	2 200 321,27
н1320	73° 14,3'	156,07	664 064,06	2 200 470,71
н1321	73° 17,5'	36,73	664 074,62	2 200 505,89
н1322	89° 23,6'	8,50	664 074,71	2 200 514,39
н1323	74° 41,2'	12,08	664 077,90	2 200 526,04
н1324	94° 51,4'	4,61	664 077,51	2 200 530,63
н1325	82° 6,7'	14,79	664 079,54	2 200 545,28
н1326	318° 10,4'	7,41	664 085,06	2 200 540,34
н1327	80° 4,5'	15,66	664 087,76	2 200 555,77
н1328	72° 8,9'	234,96	664 159,79	2 200 779,42
н1329	75° 17,5'	34,30	664 168,50	2 200 812,60
н1330	63° 35,9'	12,50	664 174,06	2 200 823,80
н1331	72° 57,2'	115,47	664 207,91	2 200 934,20
н1332	72° 54,4'	135,10	664 247,62	2 201 063,33
н1333	73° 19,5'	178,96	664 298,97	2 201 234,76
н1334	88° 27,1'	6,29	664 299,14	2 201 241,05
н1335	55° 2,6'	5,27	664 302,16	2 201 245,37
н1336	70° 2,5'	7,85	664 304,84	2 201 252,75
н1337	73° 24,3'	76,51	664 326,69	2 201 326,07
н1338	80° 31,8'	78,77	664 339,65	2 201 403,77
н1339	68° 57,1'	134,87	664 388,09	2 201 529,64
н1340	68° 53,8'	30,02	664 398,90	2 201 557,65
н1341	69° 26,6'	0,26	664 398,99	2 201 557,89
н1342	73° 8,9'	17,63	664 404,10	2 201 574,76

(продолжение на листе 76)

(продолжение)

Номер точки	Дирекционный угол	Длина линии, м	Координаты	
			X	Y
н1342	95° 11,6'	0,11	664 404,10	2 201 574,76
н1343	73° 2,6'	45,60	664 404,09	2 201 574,87
н1344	73° 8,1'	28,16	664 417,39	2 201 618,49
н1345	74° 24,8'	3,95	664 425,56	2 201 645,44
н1346	70° 11,3'	1,71	664 426,62	2 201 649,24
н1347	73° 9,9'	8,04	664 427,20	2 201 650,85
н938	84° 35,6'	4,14	664 429,53	2 201 658,55
н1255			664 429,92	2 201 662,67
н1348	93° 38,8'	2,04	664 350,18	2 201 645,08
н1349	183° 7,0'	2,02	664 350,05	2 201 647,12
н1350	273° 54,4'	2,05	664 348,03	2 201 647,01
н1351	3° 25,0'	2,01	664 348,17	2 201 644,96
н1348			664 350,18	2 201 645,08
н1352	92° 37,2'	3,06	664 354,34	2 201 639,52
н1353	182° 50,0'	3,03	664 354,20	2 201 642,58
н1354	272° 50,6'	3,02	664 351,17	2 201 642,43
н1355	2° 5,2'	3,02	664 351,32	2 201 639,41
н1352			664 354,34	2 201 639,52

Каталог координат границ части участка
(02:26:000000:545:3У1(5)). Площадь 52 576 кв.м.

Номер точки	Дирекционный угол	Длина линии, м	Координаты	
			X	Y
н1356	98° 55,2'	9,74	664 533,07	2 202 015,86
н1357	97° 18,7'	13,28	664 531,56	2 202 025,48
н1358	107° 1,8'	23,22	664 529,87	2 202 038,65
н1359	252° 42,8'	171,03	664 523,07	2 202 060,85
н1360	219° 29,2'	13,10	664 472,25	2 201 897,55
н1361	185° 14,8'	40,36	664 462,14	2 201 889,22
н1362	204° 51,6'	32,78	664 421,95	2 201 885,53
н1363	185° 47,6'	30,91	664 392,21	2 201 871,75
н1364	190° 55,9'	36,01	664 361,46	2 201 868,63
н1365	195° 41,9'	18,48	664 326,10	2 201 861,80
н1366			664 308,31	2 201 856,80

(продолжение на листе 77)

(продолжение)

Номер точки	Дирекционный угол	Длина линии, м	Координаты	
			X	Y
н1366			664 308,31	2 201 856,80
н1367	214° 38,0'	18,86	664 292,79	2 201 846,08
н1368	212° 1,7'	23,81	664 272,60	2 201 833,45
н1369	219° 34,0'	24,57	664 253,66	2 201 817,80
н1370	228° 54,4'	22,84	664 238,65	2 201 800,59
н1371	238° 23,0'	24,68	664 225,71	2 201 779,57
н1372	244° 42,3'	33,49	664 211,40	2 201 749,29
н1373	253° 44,3'	50,78	664 197,18	2 201 700,54
н1374	179° 15,8'	50,51	664 146,67	2 201 701,19
н1375	174° 4,9'	146,15	664 001,30	2 201 716,26
н1376	176° 18,3'	198,19	663 803,52	2 201 729,03
н1377	164° 14,6'	17,53	663 786,65	2 201 733,79
н1378	191° 3,4'	17,31	663 769,66	2 201 730,47
н1379	178° 8,9'	90,72	663 678,99	2 201 733,40
н943	267° 49,3'	7,90	663 678,69	2 201 725,51
н1380	356° 23,8'	744,37	664 421,59	2 201 678,72
н1381	83° 16,2'	3,24	664 421,97	2 201 681,94
н1382	355° 8,9'	3,78	664 425,74	2 201 681,62
н1383	1° 7,4'	3,06	664 428,80	2 201 681,68
н1384	1° 52,4'	3,67	664 432,47	2 201 681,80
н1385	17° 43,7'	2,56	664 434,91	2 201 682,58
н1386	61° 33,9'	2,88	664 436,28	2 201 685,11
н1387	72° 54,1'	36,46	664 447,00	2 201 719,96
н1388	72° 51,6'	68,54	664 467,20	2 201 785,46
н1389	72° 54,9'	44,15	664 480,17	2 201 827,66
н1390	72° 49,1'	29,08	664 488,76	2 201 855,44
н1391	73° 13,2'	5,47	664 490,34	2 201 860,68
н1392	72° 57,4'	4,95	664 491,79	2 201 865,41
н1393	73° 14,0'	81,39	664 515,27	2 201 943,34
н1394	72° 59,0'	14,18	664 519,42	2 201 956,90
н1395	72° 53,3'	24,10	664 526,51	2 201 979,93
н1396	75° 36,2'	24,70	664 532,65	2 202 003,85
н1356	87° 59,8'	12,02	664 533,07	2 202 015,86
н1397			664 388,17	2 201 693,14
н1398	92° 36,2'	1,76	664 388,09	2 201 694,90
н1399	182° 17,4'	1,75	664 386,34	2 201 694,83

(продолжение на листе 78)

(продолжение)

Номер точки	Дирекционный угол	Длина линии, м	Координаты	
			X	Y
н1399	272° 15,9'	1,77	664 386,34	2 201 694,83
н1400		1,76	664 386,41	2 201 693,06
н1397	2° 36,1'		664 388,17	2 201 693,14

Каталог координат границ части участка
(02:26:000000:545:ЗУ1(6)). Площадь 12 528 кв.м.

Номер точки	Дирекционный угол	Длина линии, м	Координаты	
			X	Y
н1076	108° 35,7'	42,06	664 688,20	2 202 510,25
н1075		170,51	664 674,79	2 202 550,11
н1401	252° 20,3'	200,70	664 623,06	2 202 387,64
н1402	252° 56,0'	95,80	664 564,16	2 202 195,78
н1403	251° 37,1'	12,18	664 533,95	2 202 104,87
н1404	297° 35,8'	1,01	664 539,59	2 202 094,08
н1405	336° 43,6'	7,53	664 540,52	2 202 093,68
н1406	337° 6,7'	4,52	664 547,46	2 202 090,75
н1407	1° 8,4'	8,04	664 551,98	2 202 090,84
н1408	29° 29,8'	5,63	664 558,98	2 202 094,80
н1409	54° 19,9'	6,08	664 562,26	2 202 099,37
н1410	65° 55,4'	3,50	664 564,74	2 202 104,92
н1411	74° 34,3'	17,12	664 565,67	2 202 108,29
н1412	71° 30,7'	44,26	664 571,10	2 202 124,53
н1413	71° 46,7'	54,90	664 584,94	2 202 166,57
н1414	73° 7,2'	15,21	664 600,88	2 202 219,10
н1415	73° 18,3'	75,74	664 605,25	2 202 233,67
н1416	73° 19,1'	49,03	664 626,99	2 202 306,22
н1077	73° 1,1'	163,99	664 641,31	2 202 353,11
н1076	73° 23,1'		664 688,20	2 202 510,25

Каталог координат границ части участка
(02:26:081801:ЗУ1). Площадь 430 кв.м.

Номер точки	Дирекционный угол	Длина линии, м	Координаты	
			X	Y
н1417	155° 39,8'	24,05	661 364,24	2 190 466,57
н1418	247° 25,0'	18,10	661 342,33	2 190 476,48
н1419	335° 36,5'	23,46	661 335,38	2 190 459,77
н1420	65° 34,3'	18,11	661 356,75	2 190 450,08
н1417			661 364,24	2 190 466,57

Каталог координат границ части участка
(02:26:000000:106:ЗУ1(4)). Площадь 1 908 кв.м.

Номер точки	Дирекционный угол	Длина линии, м	Координаты	
			X	Y
н1421	204° 51,2'	8,23	664 522,60	2 201 657,45
н1422	168° 54,3'	9,41	664 515,13	2 201 653,99
н1423	166° 31,7'	13,52	664 505,90	2 201 655,80
н1424	179° 11,4'	19,79	664 492,75	2 201 658,95
н1425	181° 3,7'	12,96	664 472,96	2 201 659,23
н1426	174° 41,1'	3,02	664 460,00	2 201 658,99
н1427	217° 10,4'	2,65	664 456,99	2 201 659,27
н1428	242° 23,1'	3,90	664 454,88	2 201 657,67
н1429	252° 6,1'	70,58	664 453,07	2 201 654,21
н1430	275° 11,0'	9,74	664 431,38	2 201 587,05
н1431	252° 26,7'	154,36	664 432,26	2 201 577,35
н1122	349° 7,0'	7,10	664 385,70	2 201 430,18
н1121	73° 36,3'	228,97	664 392,67	2 201 428,84
н1235	354° 51,5'	10,82	664 457,30	2 201 648,50
н1234	12° 30,8'	12,41	664 468,08	2 201 647,53
н1432	359° 25,9'	39,29	664 480,20	2 201 650,22
н1433	67° 47,9'	8,23	664 519,49	2 201 649,83
н1421			664 522,60	2 201 657,45

Каталог координат границ части участка
(02:26:000000:106:ЗУ1(1)). Площадь 179 кв.м.

Номер точки	Дирекционный угол	Длина линии, м	Координаты	
			X	Y
н1434	253° 7,1'	31,61	663 756,73	2 199 387,67
н1435	252° 18,0'	15,03	663 747,55	2 199 357,42
н1109	342° 25,4'	7,81	663 742,98	2 199 343,10
н1108	82° 21,3'	47,35	663 750,43	2 199 340,74
н1434			663 756,73	2 199 387,67

Каталог координат границ части участка
(02:26:000000:106:ЗУ1(3)). Площадь 2 002 кв.м.

Номер точки	Дирекционный угол	Длина линии, м	Координаты	
			X	Y
н1126	168° 14,4'	8,73	664 367,25	2 201 342,42
н1125	252° 46,4'	78,24	664 358,70	2 201 344,20
н1436	252° 57,7'	146,45	664 335,53	2 201 269,47
н1437	255° 8,5'	3,55	664 292,62	2 201 129,45
н1438	252° 26,3'	118,38	664 291,71	2 201 126,02
н1439	254° 25,3'	13,96	664 255,99	2 201 013,16
н1440	258° 19,5'	12,60	664 252,24	2 200 999,71
н1441	238° 14,4'	5,93	664 249,69	2 200 987,37
н1442	253° 48,4'	55,62	664 246,57	2 200 982,33
н1443	69° 29,0'	61,29	664 231,06	2 200 928,92
н1444	72° 38,7'	325,37	664 252,54	2 200 986,32
н1445	68° 48,9'	48,84	664 349,60	2 201 296,88
н1126			664 367,25	2 201 342,42

Каталог координат границ части участка
(02:26:000000:106:ЗУ1(2)). Площадь 1 248 кв.м.

Номер точки	Дирекционный угол	Длина линии, м	Координаты	
			X	Y
н1446	250° 59,5'	56,55	664 191,82	2 200 796,21
н744	253° 21,6'	187,53	664 173,40	2 200 742,74
н746	344° 11,6'	18,76	664 119,70	2 200 563,06
н1447	73° 8,2'	33,20	664 137,75	2 200 557,95
н1448	159° 45,9'	14,80	664 147,38	2 200 589,72
н1449	73° 50,7'	209,65	664 133,49	2 200 594,84
н1446			664 191,82	2 200 796,21

Каталог координат границ части участка
(02:26:000000:106:ЗУ1(5)). Площадь 2 312 кв.м.

Номер точки	Дирекционный угол	Длина линии, м	Координаты	
			X	Y
н1450	107° 11,2'	10,02	664 574,53	2 201 909,50
н1451	108° 56,1'	13,78	664 571,57	2 201 919,07
н1452	114° 43,8'	9,63	664 567,10	2 201 932,10
н1453	127° 40,3'	5,43	664 563,07	2 201 940,85
н1454	144° 27,7'	5,76	664 559,75	2 201 945,15
н1455	180° 34,2'	4,02	664 555,06	2 201 948,50
н1456	205° 47,5'	2,32	664 551,04	2 201 948,46
н1457	243° 17,0'	3,38	664 548,95	2 201 947,45
н1458	248° 38,5'	10,10	664 547,43	2 201 944,43
н1459	158° 19,3'	1,73	664 543,75	2 201 935,02
н1460	252° 28,5'	125,10	664 542,14	2 201 935,66
н1461	282° 7,4'	4,14	664 504,47	2 201 816,37
н1462	261° 12,4'	3,66	664 505,34	2 201 812,32
н1463	225° 43,0'	2,26	664 504,78	2 201 808,70
н1464	221° 2,0'	3,17	664 503,20	2 201 807,08
н1465	252° 19,4'	11,95	664 500,81	2 201 805,00
н1466	268° 20,5'	5,18	664 497,18	2 201 793,61
н1467	288° 58,2'	6,43	664 497,03	2 201 788,43
н1468	296° 21,1'	7,19	664 499,12	2 201 782,35
н1469	346° 16,7'	49,83	664 502,31	2 201 775,91
н1470			664 550,72	2 201 764,09

(продолжение на листе 82)

(продолжение)

Номер точки	Дирекционный угол	Длина линии, м	Координаты	
			X	Y
н1470	153° 44,4'	42,74	664 550,72	2 201 764,09
н1471	113° 1,7'	14,57	664 512,39	2 201 783,00
н1472	72° 58,6'	123,27	664 506,69	2 201 796,41
н1473	341° 33,0'	11,66	664 542,78	2 201 914,28
н1474	356° 59,1'	20,72	664 553,84	2 201 910,59
н1450			664 574,53	2 201 909,50

Каталог координат границ части участка
(02:26:000000:122:ЗУ2(3)). Площадь 9 кв.м.

Номер точки	Дирекционный угол	Длина линии, м	Координаты	
			X	Y
н1475	92° 40,8'	2,99	664 354,33	2 201 639,56
н1476	182° 40,3'	3,00	664 354,19	2 201 642,55
н1477	272° 41,4'	2,98	664 351,19	2 201 642,41
н1478	2° 28,9'	3,00	664 351,33	2 201 639,43
н1475			664 354,33	2 201 639,56

Каталог координат границ части участка
(02:26:000000:122:ЗУ2(4)). Площадь 3 кв.м.

Номер точки	Дирекционный угол	Длина линии, м	Координаты	
			X	Y
н1479	93° 46,1'	1,67	664 388,15	2 201 693,20
н1480	183° 4,0'	1,68	664 388,04	2 201 694,87
н1481	273° 23,2'	1,69	664 386,36	2 201 694,78
н1482	3° 43,4'	1,69	664 386,46	2 201 693,09
н1479			664 388,15	2 201 693,20

Каталог координат границ части участка
(02:26:000000:122:ЗУ2(1)). Площадь 1 236 кв.м.

Номер точки	Дирекционный угол	Длина линии, м	Координаты	
			X	Y
н921	176° 33,2'	19,29	664 303,55	2 201 675,38
н920	274° 5,7'	4,34	664 284,29	2 201 676,54
н919	306° 5,9'	2,97	664 284,60	2 201 672,21
н918	284° 15,7'	3,09	664 286,35	2 201 669,81
н917	258° 54,0'	3,74	664 287,11	2 201 666,82
н916	252° 1,4'	71,15	664 286,39	2 201 663,15
н915	251° 58,4'	61,59	664 264,43	2 201 595,47
н914	250° 53,6'	49,92	664 245,37	2 201 536,90
н913	338° 28,9'	6,00	664 229,03	2 201 489,73
н926	70° 53,1'	50,05	664 234,61	2 201 487,53
н925	71° 59,0'	61,46	664 251,00	2 201 534,82
н924			664 270,01	2 201 593,27

(продолжение на листе 84)

(продолжение)

Номер точки	Дирекционный угол	Длина линии, м	Координаты	
			X	Y
н924	72° 12,6'	72,56	664 270,01	2 201 593,27
н923	67° 9,0'	6,90	664 292,18	2 201 662,36
н922	37° 28,0'	10,95	664 294,86	2 201 668,72
н921			664 303,55	2 201 675,38

Каталог координат границ части участка
(02:26:000000:122:ЗУ2(2)). Площадь 4 кв.м.

Номер точки	Дирекционный угол	Длина линии, м	Координаты	
			X	Y
н1483	93° 28,1'	1,98	664 350,17	2 201 645,12
н1484	183° 26,0'	2,00	664 350,05	2 201 647,10
н1485	273° 27,1'	1,99	664 348,05	2 201 646,98
н1486	3° 43,1'	2,00	664 348,17	2 201 644,99
н1483			664 350,17	2 201 645,12

Каталог координат границ части участка
(02:26:000000:ЗУ4). Площадь 4 420 кв.м.

Номер точки	Дирекционный угол	Длина линии, м	Координаты	
			X	Y
н1487	176° 19,9'	57,21	664 421,60	2 201 678,52
н950	176° 25,3'	116,50	664 364,51	2 201 682,18
н949	176° 41,0'	101,13	664 248,24	2 201 689,45
н948	176° 7,5'	95,59	664 147,28	2 201 695,30
н947	176° 22,3'	142,88	664 051,91	2 201 701,76
н946	176° 33,9'	190,31	663 909,32	2 201 710,80
н945	176° 6,3'	40,77	663 719,35	2 201 722,20
н944	267° 49,2'	6,04	663 678,67	2 201 724,97
н904	356° 8,9'	40,64	663 678,44	2 201 718,93
н903	356° 34,5'	190,36	663 718,99	2 201 716,20
н902	356° 22,2'	142,78	663 909,01	2 201 704,83
н901	356° 6,9'	95,63	664 051,50	2 201 695,79
н900			664 146,91	2 201 689,31

(продолжение на листе 85)

(продолжение)

Номер точки	Дирекционный угол	Длина линии, м	Координаты	
			X	Y
н900	356° 53,0'	101,14	664 146,91	2 201 689,31
н899		116,49	664 247,90	2 201 683,81
н898	356° 15,8'	56,90	664 364,14	2 201 676,22
н897	83° 27,5'	5,97	664 420,92	2 201 672,59
н1487			664 421,60	2 201 678,52

Каталог координат границ части участка
(02:26:000000:5398:ЗУ1(1)). Площадь 848 кв.м.

Номер точки	Дирекционный угол	Длина линии, м	Координаты	
			X	Y
н1488	126° 5,1'	24,09	664 706,46	2 201 608,66
н1489		24,50	664 692,27	2 201 628,13
н1490	126° 19,1'	22,04	664 677,76	2 201 647,87
н1229	255° 50,6'	19,38	664 672,37	2 201 626,50
н1104	308° 17,7'	34,10	664 684,38	2 201 611,29
н1103	305° 9,8'	25,37	664 704,02	2 201 583,41
н1488	84° 28,8'		664 706,46	2 201 608,66

Каталог координат границ части участка
(02:26:000000:5398:ЗУ1(2)). Площадь 7 018 кв.м.

Номер точки	Дирекционный угол	Длина линии, м	Координаты	
			X	Y
н761	143° 55,0'	33,21	665 310,62	2 201 100,63
н760	147° 1,1'	53,35	665 283,78	2 201 120,19
н759	144° 52,7'	54,28	665 239,03	2 201 149,23
н758	144° 34,6'	53,34	665 194,63	2 201 180,46
н757	145° 42,1'	54,87	665 151,16	2 201 211,38
н756	144° 6,5'	41,09	665 105,83	2 201 242,30
н755	145° 38,6'	38,13	665 072,54	2 201 266,39
н754	142° 1,4'	52,28	665 041,06	2 201 287,91
н753	142° 0,8'	9,85	664 999,85	2 201 320,08
н1491	143° 22,2'	120,67	664 992,09	2 201 326,14
н1492	151° 20,6'	46,44	664 895,25	2 201 398,14
н1225	319° 15,7'	20,07	664 854,50	2 201 420,41
н1224	323° 32,4'	36,28	664 869,71	2 201 407,31
н1223	319° 0,3'	37,15	664 898,89	2 201 385,75
н1222	318° 14,8'	36,58	664 926,93	2 201 361,38
н1221	320° 12,3'	35,31	664 954,22	2 201 337,02
н1220	321° 59,7'	34,84	664 981,35	2 201 314,42
н766	322° 26,4'	35,17	665 008,80	2 201 292,97
н765	324° 5,4'	36,88	665 036,68	2 201 271,53
н764	326° 15,8'	37,15	665 066,55	2 201 249,90
н763	324° 25,8'	34,83	665 097,44	2 201 229,27
н762	324° 12,1'	35,95	665 125,77	2 201 209,01
н1218	325° 30,8'	36,12	665 154,93	2 201 187,98
н1217	324° 39,6'	37,38	665 184,70	2 201 167,53
н1216	324° 23,7'	37,03	665 215,19	2 201 145,91
н1215	324° 39,3'	36,89	665 245,30	2 201 124,35
н1214	325° 33,1'	30,19	665 275,39	2 201 103,01
н1493	54° 54,9'	11,05	665 300,29	2 201 085,93
н1494	145° 19,9'	145,53	665 306,64	2 201 094,97
н1495	146° 9,7'	6,47	665 186,95	2 201 177,75
н1496	145° 51,5'	12,65	665 181,58	2 201 181,35
н1497	145° 50,5'	15,98	665 171,11	2 201 188,45
н1498	145° 42,3'	17,36	665 157,89	2 201 197,42
н1499	146° 4,1'	23,72	665 143,55	2 201 207,20
н1500			665 123,87	2 201 220,44

(продолжение на листе 87)

(продолжение)

Номер точки	Дирекционный угол	Длина линии, м	Координаты	
			X	Y
н1500	55° 30,4'	5,54	665 123,87	2 201 220,44
н1501	325° 20,8'	221,76	665 127,01	2 201 225,01
н1502	55° 9,9'	2,08	665 309,43	2 201 098,92
н761			665 310,62	2 201 100,63

Каталог координат границ части участка
(02:26:000000:5573:ЗУ1). Площадь 1 094 кв.м.

Номер точки	Дирекционный угол	Длина линии, м	Координаты	
			X	Y
н1502	145° 20,8'	221,76	665 309,43	2 201 098,92
н1501	235° 30,4'	5,54	665 127,01	2 201 225,01
н1500	326° 4,1'	23,72	665 123,87	2 201 220,44
н1499	325° 42,3'	17,36	665 143,55	2 201 207,20
н1498	325° 50,5'	15,98	665 157,89	2 201 197,42
н1497	325° 51,5'	12,65	665 171,11	2 201 188,45
н1496	326° 9,7'	6,47	665 181,58	2 201 181,35
н1495	325° 19,9'	145,53	665 186,95	2 201 177,75
н1494	54° 45,9'	4,84	665 306,64	2 201 094,97
н1502			665 309,43	2 201 098,92

Каталог координат границ части участка
(02:26:181404:12:ЗУ1). Площадь 3 810 кв.м.

Номер точки	Дирекционный угол	Длина линии, м	Координаты	
			X	Y
н961	204° 4,0'	12,82	664 738,63	2 201 736,52
н1159	204° 3,5'	23,62	664 726,92	2 201 731,29
н1158	254° 18,5'	35,87	664 705,35	2 201 721,66
н1503	212° 42,3'	37,76	664 695,65	2 201 687,13
н1504	307° 12,0'	1,04	664 663,88	2 201 666,73
н1505	306° 18,5'	13,66	664 664,51	2 201 665,90
н1506	306° 19,1'	33,21	664 672,60	2 201 654,89
н1489	306° 5,1'	24,09	664 692,27	2 201 628,13
н1488	75° 52,6'	131,84	664 706,46	2 201 608,66
н961			664 738,63	2 201 736,52

Каталог координат границ части участка
(02:26:181404:14:ЗУ1). Площадь 3 561 кв.м.

Номер точки	Дирекционный угол	Длина линии, м	Координаты	
			X	Y
н1155	115° 58,7'	21,41	664 736,25	2 201 863,01
н1507	121° 53,8'	25,89	664 726,87	2 201 882,26
н1508	134° 13,3'	26,01	664 713,19	2 201 904,24
н1509	148° 10,0'	21,14	664 695,05	2 201 922,88
н1510	152° 15,4'	30,46	664 677,09	2 201 934,03
н964	287° 56,1'	46,05	664 650,13	2 201 948,21
н963	316° 26,1'	38,68	664 664,31	2 201 904,40
н1511	300° 18,1'	29,85	664 692,34	2 201 877,74
н1512	286° 17,8'	26,69	664 707,40	2 201 851,97
н1156	59° 46,4'	42,43	664 714,89	2 201 826,35
н1155			664 736,25	2 201 863,01

Каталог координат границ части участка
(02:26:000000:5538:ЗУ1(4)). Площадь 47 кв.м.

Номер точки	Дирекционный угол	Длина линии, м	Координаты	
			X	Y
н848	171° 35,2'	4,58	665 106,27	2 203 854,65
н847	256° 54,7'	6,01	665 101,74	2 203 855,32
н846	249° 53,6'	5,96	665 100,38	2 203 849,47
н845	218° 9,4'	1,96	665 098,33	2 203 843,87
н844	358° 32,2'	2,74	665 096,79	2 203 842,66
н1513	48° 7,1'	4,42	665 099,53	2 203 842,59
н1514	63° 26,1'	6,51	665 102,48	2 203 845,88
н1515	73° 23,4'	3,08	665 105,39	2 203 851,70
н848			665 106,27	2 203 854,65

Каталог координат границ части участка
(02:26:000000:5538:ЗУ1(1)). Площадь 127 кв.м.

Номер точки	Дирекционный угол	Длина линии, м	Координаты	
			X	Y
н1516	105° 39,0'	33,84	664 575,66	2 201 909,43
н1517	129° 20,1'	6,09	664 566,53	2 201 942,02
н1518	157° 40,0'	4,61	664 562,67	2 201 946,73
н1519	166° 1,4'	7,08	664 558,41	2 201 948,48
н1520	215° 20,2'	4,63	664 551,54	2 201 950,19
н1521	237° 31,0'	6,98	664 547,76	2 201 947,51
н1522	252° 34,8'	6,25	664 544,01	2 201 941,62
н1460	338° 19,3'	1,73	664 542,14	2 201 935,66
н1459	68° 38,5'	10,10	664 543,75	2 201 935,02
н1458	63° 17,0'	3,38	664 547,43	2 201 944,43
н1457	25° 47,5'	2,32	664 548,95	2 201 947,45
н1456	0° 34,2'	4,02	664 551,04	2 201 948,46
н1455	324° 27,7'	5,76	664 555,06	2 201 948,50
н1454	307° 40,3'	5,43	664 559,75	2 201 945,15
н1453	294° 43,8'	9,63	664 563,07	2 201 940,85
н1452	288° 56,1'	13,78	664 567,10	2 201 932,10
н1451	287° 11,2'	10,02	664 571,57	2 201 919,07
н1450	356° 27,3'	1,13	664 574,53	2 201 909,50
н1516			664 575,66	2 201 909,43

Каталог координат границ части участка
(02:26:000000:5538:ЗУ1(2)). Площадь 23 кв.м.

Номер точки	Дирекционный угол	Длина линии, м	Координаты	
			X	Y
н969	105° 38,9'	3,45	664 601,02	2 201 917,25
н968	109° 24,1'	32,24	664 600,09	2 201 920,57
н967	110° 51,3'	4,04	664 589,38	2 201 950,98
н966	287° 59,8'	39,68	664 587,94	2 201 954,76
н1523	15° 40,1'	0,85	664 600,20	2 201 917,02
н969			664 601,02	2 201 917,25

Каталог координат границ части участка
(02:26:000000:5538:ЗУ1(3)). Площадь 172 кв.м.

Номер точки	Дирекционный угол	Длина линии, м	Координаты	
			X	Y
н1524	90° 57,8'	4,16	665 093,51	2 203 813,47
н1525	118° 32,6'	5,44	665 093,44	2 203 817,63
н1526	151° 2,7'	5,58	665 090,84	2 203 822,41
н1527	175° 18,6'	17,98	665 085,96	2 203 825,11
н1528	175° 45,0'	32,65	665 068,04	2 203 826,58
н1529	214° 32,2'	2,06	665 035,48	2 203 829,00
н1168	353° 38,1'	5,05	665 033,78	2 203 827,83
н1167	354° 11,5'	4,05	665 038,80	2 203 827,27
н1166	354° 50,5'	5,78	665 042,83	2 203 826,86
н1165	357° 27,2'	4,72	665 048,59	2 203 826,34
н1164	355° 14,7'	5,07	665 053,31	2 203 826,13
н1163	359° 13,5'	10,34	665 058,36	2 203 825,71
н1162	350° 45,0'	5,79	665 068,70	2 203 825,57
н1161	339° 23,2'	4,66	665 074,41	2 203 824,64
н1160	327° 51,9'	4,70	665 078,77	2 203 823,00
н1017	325° 51,0'	4,85	665 082,75	2 203 820,50
н1016	298° 31,7'	4,44	665 086,76	2 203 817,78
н1015	287° 16,6'	4,38	665 088,88	2 203 813,88
н1014	329° 57,4'	2,14	665 090,18	2 203 809,70
н1013	72° 59,8'	5,06	665 092,03	2 203 808,63
н1524			665 093,51	2 203 813,47

Каталог координат границ части участка
(02:26:000000:146:ЗУ7(2)). Площадь 3 709 кв.м.

Номер точки	Дирекционный угол	Длина линии, м	Координаты	
			X	Y
н1530	251° 17,3'	52,99	664 929,82	2 203 194,52
н1531	251° 15,3'	5,85	664 912,82	2 203 144,33
н1532	253° 6,0'	31,41	664 910,94	2 203 138,79
н802	252° 58,7'	32,56	664 901,81	2 203 108,74
н801	359° 32,9'	1,27	664 892,28	2 203 077,61
н1533	260° 2,9'	11,92	664 893,55	2 203 077,60
н1534	164° 24,4'	2,68	664 891,49	2 203 065,86
н1535	252° 58,9'	20,98	664 888,91	2 203 066,58
н1003	253° 46,2'	84,11	664 882,77	2 203 046,52
н1002	253° 24,1'	33,36	664 859,26	2 202 965,76
н1536	358° 51,0'	12,96	664 849,73	2 202 933,79
н1537	67° 41,3'	45,28	664 862,69	2 202 933,53
н1538	70° 41,8'	68,43	664 879,88	2 202 975,42
н1539	56° 32,5'	17,81	664 902,50	2 203 040,00
н1540	78° 55,0'	14,88	664 912,32	2 203 054,86
н1541	133° 54,6'	9,66	664 915,18	2 203 069,46
н1542	71° 7,8'	18,77	664 908,48	2 203 076,42
н1543	97° 31,4'	27,88	664 914,55	2 203 094,18
н1544	72° 11,3'	53,78	664 910,90	2 203 121,82
н1545	83° 26,8'	21,64	664 927,35	2 203 173,02
н1530			664 929,82	2 203 194,52

Каталог координат границ части участка
(02:26:000000:146:ЗУ7(3)). Площадь 4 323 кв.м.

Номер точки	Дирекционный угол	Длина линии, м	Координаты	
			X	Y
н856	221° 23,5'	12,02	665 614,93	2 204 083,88
н867	221° 5,2'	58,32	665 605,91	2 204 075,93
н866	215° 23,9'	23,82	665 561,95	2 204 037,60
н865	212° 59,3'	46,93	665 542,53	2 204 023,80
н864	210° 26,3'	37,35	665 503,17	2 203 998,25
н863	205° 58,4'	21,62	665 470,97	2 203 979,33
н862	267° 28,9'	7,06	665 451,53	2 203 969,86
н1546	221° 14,0'	34,55	665 451,22	2 203 962,81
н1007	332° 41,3'	12,36	665 425,24	2 203 940,04
н1006	318° 59,0'	15,57	665 436,22	2 203 934,37
н1005	301° 45,5'	25,25	665 447,97	2 203 924,15
н1004	263° 23,6'	9,04	665 461,26	2 203 902,68
н1547	322° 24,2'	13,56	665 460,22	2 203 893,70
н1548	92° 50,5'	21,99	665 470,96	2 203 885,43
н1549	73° 23,3'	42,04	665 469,87	2 203 907,39
н1550	50° 37,2'	44,62	665 481,89	2 203 947,68
н1551	43° 2,1'	28,46	665 510,20	2 203 982,17
н1552	43° 2,5'	83,42	665 531,00	2 204 001,59
н1553	47° 49,9'	34,20	665 591,97	2 204 058,53
н856			665 614,93	2 204 083,88

Каталог координат границ части участка
(02:26:000000:146:ЗУ7(1)). Площадь 11 439 кв.м.

Номер точки	Дирекционный угол	Длина линии, м	Координаты	
			X	Y
н1065	163° 12,0'	21,94	664 933,97	2 203 328,29
н1064	178° 4,3'	2,08	664 912,97	2 203 334,63
н1063	251° 29,0'	31,27	664 910,89	2 203 334,70
н1554	251° 17,8'	39,07	664 900,96	2 203 305,05
н1555	256° 32,8'	59,62	664 888,43	2 203 268,04
н1556	248° 3,7'	39,80	664 874,56	2 203 210,06
н1557	253° 54,4'	30,34	664 859,69	2 203 173,14
н1558	343° 57,3'	3,94	664 851,28	2 203 143,99
н1559	344° 9,4'	2,31	664 855,07	2 203 142,90
н1560	254° 11,6'	15,86	664 857,29	2 203 142,27
н1561	163° 52,9'	2,74	664 852,97	2 203 127,01
н1562	164° 0,9'	5,92	664 850,34	2 203 127,77
н1563	253° 35,2'	54,40	664 844,65	2 203 129,40
н1564	254° 5,5'	20,87	664 829,28	2 203 077,22
н1565	253° 18,0'	10,02	664 823,56	2 203 057,15
н1566	253° 18,4'	27,36	664 820,68	2 203 047,55
н1567	252° 28,6'	17,50	664 812,82	2 203 021,34
н1568	251° 35,2'	49,74	664 807,55	2 203 004,65
н1569	250° 1,0'	18,14	664 791,84	2 202 957,46
н1570	332° 40,4'	6,73	664 785,64	2 202 940,41
н1571	254° 38,7'	54,72	664 791,62	2 202 937,32
н1572	248° 15,0'	58,29	664 777,13	2 202 884,55
н1573	255° 48,9'	82,31	664 755,53	2 202 830,41
н1574	253° 1,8'	107,69	664 735,36	2 202 750,61
н1074	352° 12,8'	10,85	664 703,93	2 202 647,61
н1073	73° 25,9'	114,57	664 714,68	2 202 646,14
н1072	112° 8,9'	9,81	664 747,35	2 202 755,95
н1071	72° 30,3'	78,44	664 743,65	2 202 765,04
н1070	32° 48,0'	18,04	664 767,23	2 202 839,85
н1069	73° 42,6'	386,75	664 782,39	2 202 849,62
н1068	89° 60,0'	0,02	664 890,87	2 203 220,84
н1067	19° 23,4'	12,14	664 890,87	2 203 220,86
н1066	72° 58,9'	108,14	664 902,32	2 203 224,89
н1065			664 933,97	2 203 328,29

Каталог координат границ части участка
(02:26:060401:299:ЗУ1(2)). Площадь 118 кв.м.

Номер точки	Дирекционный угол	Длина линии, м	Координаты	
			X	Y
н1560	164° 9,4'	2,31	664 857,29	2 203 142,27
н1559	163° 54,9'	3,93	664 855,07	2 203 142,90
н1575	245° 31,8'	16,03	664 851,29	2 203 143,99
н1563	344° 0,9'	5,92	664 844,65	2 203 129,40
н1562	343° 52,9'	2,74	664 850,34	2 203 127,77
н1561	74° 11,6'	15,86	664 852,97	2 203 127,01
н1560			664 857,29	2 203 142,27

Каталог координат границ части участка
(02:26:060401:299:ЗУ1(1)). Площадь 1 715 кв.м.

Номер точки	Дирекционный угол	Длина линии, м	Координаты	
			X	Y
н1576	196° 33,4'	18,42	664 833,33	2 203 090,95
н1577	261° 59,6'	28,72	664 815,67	2 203 085,70
н1578	252° 54,3'	92,22	664 811,67	2 203 057,26
н1579	262° 53,3'	26,66	664 784,56	2 202 969,11
н1580	332° 48,6'	4,92	664 781,26	2 202 942,66
н1570	70° 1,0'	18,14	664 785,64	2 202 940,41
н1569	71° 35,2'	49,74	664 791,84	2 202 957,46
н1568	72° 28,6'	17,50	664 807,55	2 203 004,65
н1567	73° 18,4'	27,36	664 812,82	2 203 021,34
н1566	73° 18,0'	10,02	664 820,68	2 203 047,55
н1565	74° 5,5'	20,87	664 823,56	2 203 057,15
н1564	73° 33,9'	14,31	664 829,28	2 203 077,22
н1576			664 833,33	2 203 090,95

Каталог координат границ части участка
(02:26:000000:122:ЗУ1(1)). Площадь 1 кв.м.

Номер точки	Дирекционный угол	Длина линии, м	Координаты	
			X	Y
н1581	174° 51,4'	1,00	661 329,79	2 190 400,03
н1582	264° 51,4'	1,00	661 328,79	2 190 400,12
н1583	354° 51,4'	1,00	661 328,70	2 190 399,12
н1584	84° 51,4'	1,00	661 329,70	2 190 399,03
н1581			661 329,79	2 190 400,03

Каталог координат границ части участка
(02:26:000000:122:ЗУ1(2)). Площадь 3 кв.м.

Номер точки	Дирекционный угол	Длина линии, м	Координаты	
			X	Y
н341	101° 50,2'	1,71	662 509,69	2 195 510,16
н342	192° 14,2'	1,70	662 509,34	2 195 511,83
н343	282° 14,2'	1,70	662 507,68	2 195 511,47
н344	11° 58,6'	1,69	662 508,04	2 195 509,81
н341			662 509,69	2 195 510,16

Каталог координат границ части участка
(02:26:181404:94:ЗУ1). Площадь 4 854 кв.м.

Номер точки	Дирекционный угол	Длина линии, м	Координаты	
			X	Y
н1585	166° 39,4'	51,91	665 140,15	2 203 710,57
н1586	252° 51,0'	126,49	665 089,64	2 203 722,55
н1587	252° 56,7'	58,41	665 052,34	2 203 601,68
н1588	252° 52,6'	117,52	665 035,21	2 203 545,84
н1589	56° 37,1'	29,88	665 000,61	2 203 433,53
н1590	65° 56,4'	28,85	665 017,05	2 203 458,48
н1591	70° 33,9'	128,33	665 028,81	2 203 484,82
н1592	72° 32,1'	88,70	665 071,51	2 203 605,84
н1593	36° 0,6'	16,79	665 098,13	2 203 690,45
н1594	2° 29,2'	25,81	665 111,71	2 203 700,32
н1595	73° 48,9'	9,51	665 137,50	2 203 701,44
н1585			665 140,15	2 203 710,57

Каталог координат границ части участка
(02:26:181404:95:3У1). Площадь 185 кв.м.

Номер точки	Дирекционный угол	Длина линии, м	Координаты	
			X	Y
н1596	166° 39,1'	39,02	665 178,12	2 203 701,56
н1585	253° 48,9'	9,51	665 140,15	2 203 710,57
н1595	0° 10,2'	40,62	665 137,50	2 203 701,44
н1596			665 178,12	2 203 701,56

Каталог координат границ части участка
(02:26:181404:80). Площадь 10 011 кв.м.

Номер точки	Дирекционный угол	Длина линии, м	Координаты	
			X	Y
н829	216° 44,4'	32,63	665 213,16	2 203 852,78
н828	213° 25,3'	34,99	665 187,01	2 203 833,26
н827	182° 27,4'	39,42	665 157,81	2 203 813,99
н826	240° 26,4'	3,08	665 118,43	2 203 812,30
н1597	252° 29,4'	61,66	665 116,91	2 203 809,62
н1598	252° 51,4'	29,58	665 098,36	2 203 750,82
н1586	346° 39,3'	90,94	665 089,64	2 203 722,55
н1596	76° 57,2'	155,23	665 178,12	2 203 701,56
н829			665 213,16	2 203 852,78

Каталог координат границ части участка
(02:26:181404:79:3У1). Площадь 31 610 кв.м.

Номер точки	Дирекционный угол	Длина линии, м	Координаты	
			X	Y
н1599	95° 10,1'	22,42	665 412,35	2 203 851,39
н1600	110° 40,4'	26,40	665 410,33	2 203 873,72
н1601	128° 51,3'	19,69	665 401,01	2 203 898,42
н1602	209° 33,4'	51,17	665 388,66	2 203 913,75
н1603	199° 56,7'	50,63	665 344,15	2 203 888,51
н1604	191° 18,8'	33,44	665 296,56	2 203 871,24
н1605	184° 52,6'	39,29	665 263,77	2 203 864,68
н1606	216° 45,5'	14,30	665 224,62	2 203 861,34
н829	256° 57,2'	155,23	665 213,16	2 203 852,78
н1596	0° 55,2'	61,07	665 178,12	2 203 701,56
н1607	2° 48,8'	55,61	665 239,18	2 203 702,54
н1608	41° 58,9'	26,99	665 294,72	2 203 705,27
н1609	34° 48,0'	34,06	665 314,78	2 203 723,32
н1610	37° 31,1'	32,91	665 342,75	2 203 742,76
н1611	46° 34,9'	24,08	665 368,85	2 203 762,80
н1612	54° 13,2'	26,70	665 385,40	2 203 780,29
н1613	70° 52,8'	25,64	665 401,01	2 203 801,95
н1614	83° 20,9'	25,38	665 409,41	2 203 826,18
н1599			665 412,35	2 203 851,39

Каталог координат границ части участка
(02:26:181404:332:ЗУ1). Площадь 11 177 кв.м.

Номер точки	Дирекционный угол	Длина линии, м	Координаты	
			X	Y
н1615	142° 26,3'	84,33	665 470,95	2 203 885,43
н1008	221° 52,6'	10,38	665 404,10	2 203 936,84
н1616	244° 29,6'	17,91	665 396,37	2 203 929,91
н1602	308° 51,3'	19,69	665 388,66	2 203 913,75
н1601	290° 40,4'	26,40	665 401,01	2 203 898,42
н1600	275° 10,1'	22,42	665 410,33	2 203 873,72
н1599	263° 20,9'	25,38	665 412,35	2 203 851,39
н1614	250° 52,8'	25,64	665 409,41	2 203 826,18
н1613	234° 13,2'	26,70	665 401,01	2 203 801,95
н1612	226° 34,9'	24,08	665 385,40	2 203 780,29
н1611	217° 31,1'	32,91	665 368,85	2 203 762,80
н1610	214° 48,0'	34,06	665 342,75	2 203 742,76
н1609	221° 58,9'	26,99	665 314,78	2 203 723,32
н1608	4° 2,7'	38,56	665 294,72	2 203 705,27
н1617	19° 12,2'	33,99	665 333,18	2 203 707,99
н1618	30° 8,1'	33,76	665 365,28	2 203 719,17
н1619	41° 36,0'	30,88	665 394,48	2 203 736,12
н1620	51° 26,1'	26,56	665 417,57	2 203 756,62
н1621	61° 9,3'	22,49	665 434,13	2 203 777,39
н1622	68° 39,5'	18,77	665 444,98	2 203 797,09
н1012	101° 56,7'	11,16	665 451,81	2 203 814,57
н1011	70° 18,6'	63,66	665 449,50	2 203 825,49
н1615			665 470,95	2 203 885,43

Каталог координат границ части участка
(02:26:060301:8:ЗУ1(2)). Площадь 1 413 кв.м.

Номер точки	Дирекционный угол	Длина линии, м	Координаты	
			X	Y
н857	134° 0,6'	9,82	665 611,57	2 204 087,34
н1623	219° 3,1'	63,11	665 604,75	2 204 094,40
н1624	219° 1,8'	51,74	665 555,74	2 204 054,64
н1625	218° 11,3'	39,82	665 515,55	2 204 022,06
н861	20° 42,1'	16,63	665 484,25	2 203 997,44
н860	26° 45,1'	23,26	665 499,81	2 204 003,32
н859	36° 55,6'	38,47	665 520,58	2 204 013,79
н858	39° 56,4'	78,57	665 551,33	2 204 036,90
н857			665 611,57	2 204 087,34

Каталог координат границ части участка
(02:26:060301:8:ЗУ1(1)). Площадь 646 кв.м.

Номер точки	Дирекционный угол	Длина линии, м	Координаты	
			X	Y
н816	181° 35,4'	22,71	665 205,32	2 203 860,80
н1626	202° 2,8'	46,94	665 182,62	2 203 860,17
н803	196° 20,7'	13,18	665 139,11	2 203 842,55
н814	256° 42,9'	0,74	665 126,46	2 203 838,84
н813	285° 17,2'	6,33	665 126,29	2 203 838,12
н812	16° 34,2'	59,93	665 127,96	2 203 832,01
н817	30° 25,7'	23,10	665 185,40	2 203 849,10
н816			665 205,32	2 203 860,80

Каталог координат границ части участка
(02:26:000000:5382:ЗУ1(2)). Площадь 5 369 кв.м.

Номер точки	Дирекционный угол	Длина линии, м	Координаты	
			X	Y
н779	119° 58,3'	95,56	664 797,99	2 203 890,63
н868	128° 22,2'	30,25	664 750,25	2 203 973,41
н876	130° 26,8'	14,87	664 731,47	2 203 997,13
н1627	120° 58,0'	0,06	664 721,82	2 204 008,45
н1628	130° 26,3'	6,85	664 721,79	2 204 008,50
н875	130° 5,5'	23,80	664 717,35	2 204 013,71
н874	131° 30,2'	51,93	664 702,02	2 204 031,92
н873	133° 14,8'	17,34	664 667,61	2 204 070,81
н872	121° 27,8'	1,57	664 655,73	2 204 083,44
н871	200° 0,4'	24,43	664 654,91	2 204 084,78
н1629	313° 41,9'	0,62	664 631,95	2 204 076,42
н1630	312° 13,0'	12,96	664 632,38	2 204 075,97
н1631	304° 7,4'	22,71	664 641,09	2 204 066,37
н1632	305° 51,9'	36,70	664 653,83	2 204 047,57
н1633	308° 9,9'	19,37	664 675,33	2 204 017,83
н1634	315° 43,2'	20,84	664 687,30	2 204 002,60
н1635	317° 14,2'	13,05	664 702,22	2 203 988,05
н1636	311° 21,8'	6,69	664 711,80	2 203 979,19
н1637	311° 22,2'	14,63	664 716,22	2 203 974,17
н1638	0° 0,0'	0,01	664 725,89	2 203 963,19
н1639	310° 12,4'	3,47	664 725,90	2 203 963,19
н786	288° 25,9'	0,03	664 728,14	2 203 960,54
н1640	310° 13,9'	13,10	664 728,15	2 203 960,51
н785	311° 41,4'	15,80	664 736,61	2 203 950,51
н784	313° 2,6'	15,53	664 747,12	2 203 938,71
н783	317° 56,8'	14,72	664 757,72	2 203 927,36
н782	312° 36,1'	14,36	664 768,65	2 203 917,50
н781	323° 15,3'	13,84	664 778,37	2 203 906,93
н780	316° 45,9'	11,71	664 789,46	2 203 898,65
н779			664 797,99	2 203 890,63

Каталог координат границ части участка
(02:26:000000:5382:ЗУ1(1)). Площадь 3 421 кв.м.

Номер точки	Дирекционный угол	Длина линии, м	Координаты	
			X	Y
н1151	221° 0,5'	2,13	665 036,62	2 203 846,13
н1150	178° 32,8'	12,61	665 035,01	2 203 844,73
н1149	180° 30,2'	11,39	665 022,40	2 203 845,05
н1148	179° 15,3'	9,22	665 011,01	2 203 844,95
н1147	176° 29,4'	3,76	665 001,79	2 203 845,07
н1146	179° 57,0'	11,57	664 998,04	2 203 845,30
н1145	177° 39,5'	13,70	664 986,47	2 203 845,31
н1144	173° 59,9'	4,49	664 972,78	2 203 845,87
н1143	173° 30,1'	8,04	664 968,31	2 203 846,34
н1142	175° 27,2'	4,16	664 960,32	2 203 847,25
н1141	176° 9,7'	9,41	664 956,17	2 203 847,58
н1140	173° 29,4'	6,70	664 946,78	2 203 848,21
н1139	173° 41,0'	10,45	664 940,12	2 203 848,97
н1138	171° 18,0'	8,40	664 929,73	2 203 850,12
н1137	166° 54,1'	4,15	664 921,43	2 203 851,39
н1136	164° 55,7'	7,65	664 917,39	2 203 852,33
н1135	156° 7,3'	5,53	664 910,00	2 203 854,32
н1134	170° 18,7'	55,32	664 904,94	2 203 856,56
н1641	193° 8,6'	9,19	664 850,41	2 203 865,87
н776	334° 8,2'	8,39	664 841,46	2 203 863,78
н775	339° 4,3'	17,44	664 849,01	2 203 860,12
н774	347° 25,9'	12,78	664 865,30	2 203 853,89
н773	343° 46,1'	2,47	664 877,77	2 203 851,11
н772	302° 0,3'	1,70	664 880,14	2 203 850,42
н771	229° 44,7'	1,80	664 881,04	2 203 848,98
н798	177° 41,8'	3,73	664 879,88	2 203 847,61
н797	276° 37,2'	15,88	664 876,15	2 203 847,76
н1034	357° 24,5'	11,28	664 877,98	2 203 831,99
н1033	355° 34,2'	11,26	664 889,25	2 203 831,48
н1032	357° 26,4'	25,53	664 900,48	2 203 830,61
н1031	0° 49,9'	19,30	664 925,98	2 203 829,47
н1030	1° 7,4'	7,14	664 945,28	2 203 829,75
н1029	0° 25,1'	9,57	664 952,42	2 203 829,89
н1028	357° 46,4'	10,04	664 961,99	2 203 829,96
н1027			664 972,02	2 203 829,57

(продолжение на листе 102)

(продолжение)

Номер точки	Дирекционный угол	Длина линии, м	Координаты	
			X	Y
н1027	357° 0,8'	9,21	664 972,02	2 203 829,57
н1026	357° 29,9'	14,43	664 981,22	2 203 829,09
н1025	359° 40,7'	17,78	664 995,64	2 203 828,46
н1024	359° 16,3'	14,95	665 013,42	2 203 828,36
н1169	356° 24,2'	5,42	665 028,37	2 203 828,17
н1168	34° 32,2'	2,06	665 033,78	2 203 827,83
н1529	86° 11,6'	17,17	665 035,48	2 203 829,00
н1151			665 036,62	2 203 846,13

Каталог координат границ части участка
(02:26:000000:3У5). Площадь 1 905 кв.м.

Номер точки	Дирекционный угол	Длина линии, м	Координаты	
			X	Y
н1035	96° 38,6'	6,05	664 877,25	2 203 838,29
н796	178° 17,4'	152,11	664 876,55	2 203 844,30
н795	178° 24,9'	141,74	664 724,51	2 203 848,84
н794	178° 30,0'	23,31	664 582,82	2 203 852,76
н793	268° 5,3'	5,99	664 559,52	2 203 853,37
н1039	358° 30,2'	23,35	664 559,32	2 203 847,38
н1038	358° 24,7'	141,72	664 582,66	2 203 846,77
н1037	358° 17,4'	152,53	664 724,33	2 203 842,84
н1036	0° 0,0'	0,46	664 876,79	2 203 838,29
н1035			664 877,25	2 203 838,29

Каталог координат границ части участка
(02:26:060501:77:ЗУ1). Площадь 964 кв.м.

Номер точки	Дирекционный угол	Длина линии, м	Координаты	
			X	Y
н790	174° 59,1'	27,92	664 726,87	2 203 861,25
н1642	179° 2,4'	139,15	664 699,06	2 203 863,69
н1643	268° 8,9'	5,26	664 559,93	2 203 866,02
н792	358° 34,6'	167,11	664 559,76	2 203 860,76
н791	89° 23,0'	4,64	664 726,82	2 203 856,61
н790			664 726,87	2 203 861,25

Каталог координат границ части участка
(02:26:060501:78:ЗУ1(2)). Площадь 21 кв.м.

Номер точки	Дирекционный угол	Длина линии, м	Координаты	
			X	Y
н1644	162° 34,4'	7,01	664 091,78	2 203 914,07
н1645	252° 31,9'	3,00	664 085,09	2 203 916,17
н1646	342° 36,1'	6,99	664 084,19	2 203 913,31
н1647	72° 6,6'	2,99	664 090,86	2 203 911,22
н1644			664 091,78	2 203 914,07

Каталог координат границ части участка
(02:26:060501:78:ЗУ1(1)). Площадь 24 кв.м.

Номер точки	Дирекционный угол	Длина линии, м	Координаты	
			X	Y
н1648	110° 37,4'	2,98	664 052,61	2 203 925,15
н1649	200° 41,9'	8,01	664 051,56	2 203 927,94
н1650	290° 40,1'	3,00	664 044,07	2 203 925,11
н1651	20° 51,5'	8,00	664 045,13	2 203 922,30
н1648			664 052,61	2 203 925,15

Каталог координат границ части участка
(02:26:000000:29:ЗУ1(1)). Площадь 4 кв.м.

Номер точки	Дирекционный угол	Длина линии, м	Координаты	
			X	Y
н1652	96° 3,2'	1,99	661 671,69	2 191 185,01
н253	185° 44,4'	2,00	661 671,48	2 191 186,99
н252	276° 16,6'	2,01	661 669,49	2 191 186,79
н251	6° 20,4'	1,99	661 669,71	2 191 184,79
н1652			661 671,69	2 191 185,01

Каталог координат границ части участка
(02:26:000000:29:ЗУ1(2)). Площадь 4 кв.м.

Номер точки	Дирекционный угол	Длина линии, м	Координаты	
			X	Y
н276	96° 35,6'	2,00	661 643,37	2 191 182,66
н277	186° 20,4'	1,99	661 643,14	2 191 184,65
н278	276° 3,3'	1,99	661 641,16	2 191 184,43
н279	5° 59,6'	2,01	661 641,37	2 191 182,45
н276			661 643,37	2 191 182,66

Каталог координат границ части участка
(02:26:000000:126:ЗУ1). Площадь 21 620 кв.м.

Номер точки	Дирекционный угол	Длина линии, м	Координаты	
			X	Y
н1653	192° 4,4'	33,85	665 506,38	2 205 143,22
н1654	253° 12,3'	166,32	665 473,28	2 205 136,14
н1655	245° 57,6'	61,39	665 425,22	2 204 976,91
н1656	277° 59,9'	14,80	665 400,21	2 204 920,84
н1657	252° 7,8'	131,53	665 402,27	2 204 906,18
н1658	241° 4,7'	20,55	665 361,91	2 204 781,00
н1659	252° 58,4'	77,18	665 351,97	2 204 763,01
н1660	163° 0,1'	17,27	665 329,37	2 204 689,21
н1661	253° 43,7'	24,13	665 312,85	2 204 694,26
н1662	287° 34,0'	27,76	665 306,09	2 204 671,10
н1663	250° 51,9'	57,75	665 314,47	2 204 644,63
н1664	237° 36,7'	36,85	665 295,54	2 204 590,07
н1665	258° 23,8'	17,25	665 275,80	2 204 558,95
н1666	292° 57,9'	14,17	665 272,33	2 204 542,05
н1667	252° 36,2'	39,07	665 277,86	2 204 529,00
н1668	258° 20,1'	37,29	665 266,18	2 204 491,72
н831	26° 53,5'	41,65	665 258,64	2 204 455,20
н830	86° 44,7'	54,95	665 295,79	2 204 474,04
н1669	68° 11,9'	47,60	665 298,91	2 204 528,90
н1670	68° 16,2'	103,61	665 316,59	2 204 573,10
н1671	68° 30,3'	20,44	665 354,95	2 204 669,35
н1672	71° 57,9'	127,97	665 362,44	2 204 688,37
н1673			665 402,06	2 204 810,05

(продолжение на листе 106)

(продолжение)

Номер точки	Дирекционный угол	Длина линии, м	Координаты	
			X	Y
н1673	71° 59,7'	104,95	665 402,06	2 204 810,05
н1674	189° 32,6'	5,85	665 434,50	2 204 909,86
н1675	71° 31,9'	10,76	665 428,73	2 204 908,89
н1676	306° 18,5'	6,13	665 432,14	2 204 919,10
н1677	72° 52,3'	207,20	665 435,77	2 204 914,16
н1678	72° 46,9'	9,09	665 496,79	2 205 112,17
н1679	72° 51,5'	23,41	665 499,48	2 205 120,85
н1653			665 506,38	2 205 143,22

Каталог координат границ части участка
(02:26:011002:32:ЗУ2). Площадь 1 662 кв.м.

Номер точки	Дирекционный угол	Длина линии, м	Координаты	
			X	Y
н641	136° 38,6'	14,04	663 012,37	2 195 809,33
н640	187° 25,9'	84,88	663 002,16	2 195 818,97
н639	192° 8,3'	55,75	662 917,99	2 195 807,99
н638	299° 45,5'	5,37	662 863,49	2 195 796,27
н639а	326° 43,0'	3,90	662 866,15	2 195 791,61
н640а	346° 19,9'	4,15	662 869,41	2 195 789,47
н641а	353° 9,4'	4,53	662 873,44	2 195 788,49
н642	356° 56,0'	1,68	662 877,94	2 195 787,95
н643	10° 1,8'	106,91	662 879,62	2 195 787,86
н644	278° 26,4'	1,57	662 984,90	2 195 806,48
н645	9° 10,3'	27,59	662 985,13	2 195 804,93
н641			663 012,37	2 195 809,33

Каталог координат границ части участка
(02:26:181404:430:ЗУ1). Площадь 355 кв.м.

Номер точки	Дирекционный угол	Длина линии, м	Координаты	
			X	Y
н1626	176° 53,2'	36,08	665 182,62	2 203 860,17
н1626а	250° 28,7'	20,50	665 146,59	2 203 862,13
н1627а	22° 2,4'	46,26	665 139,74	2 203 842,81
н1626			665 182,62	2 203 860,17

Каталог координат границ части участка
(02:26:181404:430:ЗУ2). Площадь 2 303 кв.м.

Номер точки	Дирекционный угол	Длина линии, м	Координаты	
			X	Y
н1680	135° 13,6'	7,16	665 223,45	2 204 131,26
н1681	252° 11,8'	135,11	665 218,37	2 204 136,30
н1682	252° 23,2'	20,06	665 177,06	2 204 007,66
н1683	253° 16,2'	138,99	665 170,99	2 203 988,54
н804	302° 15,6'	15,23	665 130,98	2 203 855,43
н803	22° 25,6'	0,68	665 139,11	2 203 842,55
н1627а	70° 28,7'	20,50	665 139,74	2 203 842,81
н1626а	177° 2,0'	3,28	665 146,59	2 203 862,13
н1684	79° 16,0'	33,67	665 143,31	2 203 862,30
н1685	72° 5,1'	107,19	665 149,58	2 203 895,38
н1686	73° 0,8'	140,00	665 182,55	2 203 997,37
н1680			665 223,45	2 204 131,26

Каталог координат границ части участка
(02:26:181404:5:ЗУ1(1)). Площадь 329 кв.м.

Номер точки	Дирекционный угол	Длина линии, м	Координаты	
			X	Y
н1687	249° 28,4'	29,37	665 244,55	2 204 208,09
н1688	249° 43,0'	36,46	665 234,25	2 204 180,58
н1689	252° 9,9'	10,58	665 221,61	2 204 146,38
н1690	315° 10,2'	7,16	665 218,37	2 204 136,31
н1680	72° 23,0'	39,85	665 223,45	2 204 131,26
н1691	76° 54,1'	39,89	665 235,51	2 204 169,24
н1687			665 244,55	2 204 208,09

Каталог координат границ части участка
(02:26:181404:5:ЗУ1(3)). Площадь 1 344 кв.м.

Номер точки	Дирекционный угол	Длина линии, м	Координаты	
			X	Y
н1692	160° 32,3'	16,42	665 409,93	2 204 686,77
н1693	251° 58,6'	92,28	665 394,45	2 204 692,24
н893	2° 27,4'	8,40	665 365,90	2 204 604,49
н1694	58° 31,5'	40,39	665 374,29	2 204 604,85
н1695	72° 57,6'	49,65	665 395,38	2 204 639,30
н1692			665 409,93	2 204 686,77

Каталог координат границ части участка
(02:26:181404:5:ЗУ1(2)). Площадь 744 кв.м.

Номер точки	Дирекционный угол	Длина линии, м	Координаты	
			X	Y
н1696	190° 37,8'	10,25	665 371,01	2 204 591,21
н892	251° 60,0'	59,25	665 360,94	2 204 589,32
н891	266° 48,9'	5,58	665 342,63	2 204 532,97
н1697	253° 0,1'	26,61	665 342,32	2 204 527,40
н1698	43° 20,3'	27,06	665 334,54	2 204 501,95
н1699	72° 58,9'	8,95	665 354,22	2 204 520,52
н1700	114° 43,5'	13,79	665 356,84	2 204 529,08
н1701	74° 20,8'	25,94	665 351,07	2 204 541,61
н1702	26° 11,6'	8,97	665 358,07	2 204 566,59
н1703	76° 41,0'	21,23	665 366,12	2 204 570,55
н1696			665 371,01	2 204 591,21

Каталог координат границ части участка
(02:26:181404:88:3У1). Площадь 128 кв.м.

Номер точки	Дирекционный угол	Длина линии, м	Координаты	
			X	Y
н1694	182° 27,4'	8,40	665 374,29	2 204 604,85
н893	251° 57,1'	15,91	665 365,90	2 204 604,49
н1704	10° 26,4'	10,21	665 360,97	2 204 589,36
н1696	76° 28,7'	14,03	665 371,01	2 204 591,21
н1694			665 374,29	2 204 604,85

Каталог координат границ части участка
(02:26:060501:75:3У1). Площадь 630 кв.м.

Номер точки	Дирекционный угол	Длина линии, м	Координаты	
			X	Y
н1659	236° 48,5'	25,15	665 351,97	2 204 763,01
н1705	262° 48,0'	29,36	665 338,20	2 204 741,96
н1706	165° 22,6'	15,61	665 334,52	2 204 712,83
н1707	253° 43,7'	23,45	665 319,42	2 204 716,77
н1661	343° 0,1'	17,27	665 312,85	2 204 694,26
н1660	72° 58,4'	77,18	665 329,37	2 204 689,21
н1659			665 351,97	2 204 763,01

Каталог координат границ части участка
(02:26:081801:262:ЗУ1(1)). Площадь 3 кв.м.

Номер точки	Дирекционный угол	Длина линии, м	Координаты	
			X	Y
н280	163° 1,1'	1,75	661 621,36	2 191 076,63
н281	252° 23,5'	1,75	661 619,69	2 191 077,14
н282	342° 36,4'	1,74	661 619,16	2 191 075,47
н283	72° 10,9'	1,76	661 620,82	2 191 074,95
н280			661 621,36	2 191 076,63

Каталог координат границ части участка
(02:26:081801:262:ЗУ1(2)). Площадь 3 кв.м.

Номер точки	Дирекционный угол	Длина линии, м	Координаты	
			X	Y
н284	162° 43,5'	1,72	661 623,18	2 191 080,99
н285	252° 55,3'	1,74	661 621,54	2 191 081,50
н286	342° 43,5'	1,72	661 621,03	2 191 079,84
н287	72° 55,3'	1,74	661 622,67	2 191 079,33
н284			661 623,18	2 191 080,99

Каталог координат границ части участка
(02:26:081801:262:ЗУ1(3)). Площадь 8 кв.м.

Номер точки	Дирекционный угол	Длина линии, м	Координаты	
			X	Y
н288	157° 55,9'	2,00	661 618,26	2 191 081,56
н289	247° 54,4'	4,01	661 616,41	2 191 082,31
н290	338° 34,3'	2,00	661 614,90	2 191 078,59
н291	67° 55,9'	3,99	661 616,76	2 191 077,86
н288			661 618,26	2 191 081,56

Каталог координат границ части участка
(02:26:080102:3У1). Площадь 623 кв.м.

Номер точки	Дирекционный угол	Длина линии, м	Координаты	
			X	Y
н1708	98° 2,9'	7,00	661 908,34	2 191 325,93
н1709	198° 26,0'	0,22	661 907,36	2 191 332,86
н39	188° 11,1'	88,85	661 907,15	2 191 332,79
н38	274° 54,8'	7,01	661 819,21	2 191 320,14
н37	8° 12,5'	89,45	661 819,81	2 191 313,16
н1708			661 908,34	2 191 325,93

Каталог координат границ части участка
(02:26:081801:57:3У1). Площадь 36 936 кв.м.

Номер точки	Дирекционный угол	Длина линии, м	Координаты	
			X	Y
н619	202° 29,3'	76,31	661 873,52	2 192 222,62
н618	269° 4,4'	73,01	661 803,01	2 192 193,43
н1710	267° 7,5'	98,06	661 801,83	2 192 120,43
н1711	260° 15,4'	34,27	661 796,91	2 192 022,49
н1712	262° 59,2'	132,58	661 791,11	2 191 988,71
н1713	261° 46,0'	100,20	661 774,92	2 191 857,12
н1714	259° 23,4'	191,29	661 760,57	2 191 757,95
н1715	257° 31,8'	140,97	661 725,35	2 191 569,93
н1716	254° 43,6'	108,76	661 694,91	2 191 432,29
н215	12° 14,6'	20,84	661 666,26	2 191 327,37
н214	75° 12,5'	627,17	661 686,63	2 191 331,79
н213	83° 26,6'	186,26	661 846,75	2 191 938,18
н1717	86° 50,0'	99,55	661 868,02	2 192 123,22
н619			661 873,52	2 192 222,62

Каталог координат границ части участка
(02:26:081801:58:ЗУ1). Площадь 103 811 кв.м.

Номер точки	Дирекционный угол	Длина линии, м	Координаты	
			X	Y
н66			661 892,69	2 194 243,69
н65	192° 21,4'	6,12	661 886,71	2 194 242,38
н64	211° 31,0'	66,11	661 830,35	2 194 207,82
н63	224° 2,1'	12,17	661 821,60	2 194 199,36
н1718	260° 10,6'	200,58	661 787,38	2 194 001,72
н1719	254° 5,4'	37,76	661 777,03	2 193 965,41
н1720	264° 57,3'	201,02	661 759,35	2 193 765,17
н1721	244° 33,1'	21,81	661 749,98	2 193 745,48
н1722	262° 20,7'	82,73	661 738,96	2 193 663,49
н1723	276° 8,6'	61,39	661 745,53	2 193 602,45
н1724	268° 56,8'	102,83	661 743,64	2 193 499,64
н1725	272° 13,5'	117,46	661 748,20	2 193 382,27
н1726	251° 5,0'	22,55	661 740,89	2 193 360,94
н1727	277° 39,9'	103,31	661 754,67	2 193 258,55
н1728	282° 6,5'	111,32	661 778,02	2 193 149,71
н1729	187° 54,6'	20,64	661 757,58	2 193 146,87
н1730	276° 20,3'	27,63	661 760,63	2 193 119,41
н1731	6° 17,9'	18,23	661 778,75	2 193 121,41
н1732	275° 27,0'	276,06	661 804,97	2 192 846,60
н613	271° 40,7'	194,30	661 810,66	2 192 652,38
н612	20° 31,8'	68,95	661 875,23	2 192 676,56
н1733	91° 59,1'	191,76	661 868,59	2 192 868,21
н1734	96° 7,4'	138,66	661 853,80	2 193 006,08
н1735	98° 22,7'	178,85	661 827,74	2 193 183,02
н1736	91° 12,5'	117,54	661 825,26	2 193 300,53
н1737	91° 0,2'	221,50	661 821,38	2 193 522,00
н1738	90° 6,9'	198,32	661 820,98	2 193 720,32
н1739	98° 42,0'	30,74	661 816,33	2 193 750,71
н1740	86° 22,3'	64,47	661 820,41	2 193 815,05
н1741	81° 19,3'	142,83	661 841,96	2 193 956,24
н1742	90° 54,1'	36,87	661 841,38	2 193 993,11
н1743	80° 0,3'	134,70	661 864,76	2 194 125,77
н66	76° 40,5'	121,18	661 892,69	2 194 243,69

**Перечень координат границ территории, применительно к которой
осуществляется подготовка проекта межевания территории**

Система координат МСК-02 (зона 2)

номер точки	координаты	
	X	Y
н5	664777.59	2203869.70
н6	664771.05	2203858.68
н7	664726.87	2203861.25
н8	664699.06	2203863.69
н9	664559.93	2203866.02
н10	664559.28	2203843.07
н11	664498.14	2203843.80
н12	664471.29	2203844.03
н13	664427.61	2203845.93
н14	664425.17	2203848.20
н15	664424.93	2203842.32
н16	664454.82	2203841.30
н17	664559.12	2203837.73
н18	664559.03	2203834.53
н19	664591.60	2203833.55
н20	664599.10	2203836.39
н21	664726.44	2203832.26
н22	664786.50	2203828.98
н23	664803.90	2203820.65
н24	664837.78	2203773.26
н25	664862.20	2203749.49
н26	664905.69	2203718.68
н27	664929.56	2203711.60
н28	664999.93	2203704.98
н29	665010.63	2203683.44
н30	664995.41	2203632.43
н31	664982.39	2203568.37
н32	664960.20	2203480.25
н33	664910.89	2203334.70
н34	664900.96	2203305.05
н35	664888.43	2203268.04
н36	664874.56	2203210.06
н37	664859.69	2203173.14
н38	664851.28	2203143.99
н39	664844.65	2203129.40
н40	664833.33	2203090.95
н40а	664820.07	2203087.00
н41	664815.67	2203085.70
н41а	664813.93	2203073.32
н42	664811.67	2203057.26
н43	664784.56	2202969.11

номер точки	координаты	
	X	Y
н44	664781.26	2202942.66
н45	664791.62	2202937.32
н46	664777.13	2202884.55
н47	664755.53	2202830.41
н48	664735.36	2202750.61
н49	664703.93	2202647.61
н50	664674.79	2202550.11
н51	664623.06	2202387.64
н52	664564.16	2202195.78
н53	664533.95	2202104.87
н54	664529.78	2202112.76
н55	664520.75	2202129.69
н56	664500.07	2202119.77
н57	664517.51	2202078.84
н58	664523.07	2202060.85
н59	664472.25	2201897.55
н60	664462.14	2201889.22
н61	664421.95	2201885.53
н62	664392.21	2201871.75
н63	664361.46	2201868.63
н64	664326.10	2201861.80
н65	664308.31	2201856.80
н66	664292.79	2201846.08
н67	664272.60	2201833.45
н68	664253.66	2201817.80
н69	664238.65	2201800.59
н70	664225.71	2201779.57
н71	664211.40	2201749.29
н72	664197.18	2201700.54
н73	664146.67	2201701.19
н74	664001.30	2201716.26
н75	663803.52	2201729.03
н76	663786.65	2201733.79
н77	663769.66	2201730.47
н78	663678.99	2201733.40
н79	663678.08	2201709.37
н80	663766.59	2201702.50
н81	663784.60	2201696.50
н82	663802.04	2201700.38
н83	663928.28	2201693.83
н84	664014.59	2201681.35
н85	664092.79	2201668.29
н86	664171.53	2201644.46
н87	664263.02	2201626.60
н88	664242.60	2201556.46

номер точки	координаты	
	X	Y
н89	664225.27	2201491.20
н90	664240.96	2201485.04
н91	664272.23	2201546.25
н92	664304.23	2201614.94
н93	664354.69	2201597.62
н94	664358.84	2201548.41
н95	664331.98	2201473.07
н96	664321.12	2201430.94
н97	664313.20	2201423.73
н97а	664311.72	2201420.05
н98	664307.98	2201410.76
н98а	664313.42	2201398.47
н99	664314.78	2201395.39
н100	664281.93	2201280.84
н101	664206.65	2201049.73
н102	664192.38	2201030.07
н103	664149.85	2201033.78
н104	664086.98	2200834.85
н105	664121.80	2200812.29
н106	664123.25	2200795.69
н107	664069.66	2200616.63
н108	664061.75	2200579.39
н109	664054.35	2200573.00
н110	664045.06	2200543.03
н111	664046.66	2200533.68
н112	663989.30	2200346.72
н113	663889.40	2200050.28
н114	663876.19	2200006.61
н115	663868.02	2199998.41
н116	663867.22	2199974.65
н117	663836.97	2199879.57
н118	663809.42	2199809.57
н119	663790.03	2199755.32
н120	663773.10	2199695.06
н121	663762.20	2199684.81
н122	663756.25	2199663.93
н123	663757.30	2199649.07
н124	663732.22	2199565.95
н125	663711.66	2199489.02
н126	663688.55	2199416.10
н127	663677.67	2199364.66
н128	663665.11	2199361.39
н129	663668.83	2199340.48
н130	663645.86	2199261.33
н131	663609.81	2199119.59
н132	663581.27	2199021.65
н133	663560.46	2198942.21
н134	663548.93	2198892.89

номер точки	координаты	
	X	Y
н135	663533.96	2198874.86
н136	663514.11	2198792.21
н137	663478.07	2198668.35
н138	663438.26	2198506.82
н139	663426.86	2198497.80
н140	663401.19	2198498.78
н141	663383.56	2198492.52
н142	663368.19	2198483.41
н143	663348.04	2198457.37
н144	663333.33	2198444.83
н145	663313.01	2198434.42
н146	663284.74	2198429.22
н147	663283.29	2198402.93
н148	663304.60	2198403.84
н149	663326.42	2198408.60
н150	663352.65	2198420.81
н151	663372.60	2198437.33
н152	663391.57	2198459.30
н153	663408.08	2198463.94
н154	663426.99	2198458.86
н155	663432.55	2198442.76
н156	663426.03	2198431.12
н157	663394.82	2198335.22
н158	663392.21	2198301.49
н159	663369.26	2198190.23
н160	663353.56	2198119.66
н161	663334.59	2198054.58
н162	663330.75	2198004.10
н163	663314.27	2197935.90
н164	663312.33	2197916.45
н165	663290.23	2197839.08
н166	663283.27	2197785.98
н167	663235.91	2197626.13
н168	663219.93	2197589.10
н169	663217.67	2197527.17
н170	663212.61	2197508.54
н171	663194.12	2197464.99
н172	663188.30	2197462.56
н173	663194.33	2197434.88
н174	663186.13	2197396.20
н175	663165.70	2197334.30
н176	663125.99	2197178.56
н177	663089.03	2197027.34
н178	663051.86	2196992.37
н179	663058.55	2196962.28
н180	663040.14	2196810.46
н181	663016.26	2196753.55
н182	662993.06	2196656.00

номер точки	координаты	
	X	Y
н183	662986.16	2196616.56
н184	662983.61	2196586.85
н185	662950.48	2196505.88
н186	662930.43	2196489.71
н187	662926.94	2196462.18
н188	662933.34	2196438.15
н189	662906.70	2196352.17
н190	662894.43	2196335.71
н191	662887.10	2196316.36
н192	662879.22	2196277.41
н193	662867.29	2196270.35
н194	662847.71	2196277.37
н195	662809.39	2196289.83
н196	662792.53	2196294.26
н197	662777.38	2196298.24
н198	662769.88	2196279.64
н199	662781.18	2196272.81
н200	662796.81	2196262.47
н201	662852.28	2196237.11
н202	662855.77	2196222.92
н203	662847.23	2196209.91
н204	662815.23	2196125.80
н205	662777.82	2196057.93
н206	662759.46	2196026.12
н207	662744.44	2195992.85
н208	662716.33	2195961.66
н209	662685.72	2195942.25
н210	662647.90	2195930.21
н211	662615.06	2195927.62
н212	662610.25	2195927.39
н213	662596.15	2195916.18
н214	662572.01	2195907.77
н215	662521.79	2195889.46
н216	662506.46	2195883.95
н217	662486.17	2195878.24
н218	662457.24	2195860.42
н219	662436.63	2195829.19
н220	662428.26	2195792.09
н221	662431.81	2195732.71
н222	662478.27	2195686.50
н223	662476.45	2195679.11
н224	662480.51	2195662.87
н225	662493.91	2195647.03
н226	662511.77	2195632.82
н227	662517.54	2195623.65
н228	662506.65	2195600.32
н229	662475.40	2195552.98
н230	662449.35	2195535.64

номер точки	координаты	
	X	Y
н231	662446.22	2195504.92
н232	662400.12	2195442.99
н233	662376.22	2195419.40
н234	662341.52	2195372.58
н235	662309.79	2195336.98
н235а	662306.25	2195331.33
н236	662282.11	2195292.74
н236а	662278.23	2195286.71
н237	662254.91	2195250.59
н238	662243.07	2195224.89
н239	662233.60	2195248.27
н240	662219.27	2195266.81
н241	662209.88	2195255.60
н242	662224.77	2195219.78
н243	662177.97	2195138.81
н244	662142.30	2195082.56
н245	662116.60	2195034.03
н246	662108.32	2195029.15
н247	662092.64	2195035.28
н248	662083.66	2195034.85
н249	662043.02	2195054.77
н250	662020.52	2195062.12
н251	661998.16	2195065.53
н252	661970.98	2195065.64
н253	661943.08	2195062.27
н254	661920.01	2195054.40
н255	661903.96	2195046.67
н256	661874.19	2195025.38
н257	661864.12	2195016.31
н258	661850.73	2194999.80
н259	661834.87	2194973.68
н260	661819.61	2194938.29
н261	661813.81	2194910.25
н262	661809.38	2194899.51
н263	661768.31	2194905.64
н264	661725.74	2194917.59
н265	661694.42	2194924.16
н266	661692.26	2194924.48
н267	661685.48	2194895.29
н268	661867.15	2194848.48
н269	661951.42	2194820.92
н270	661992.00	2194804.34
н271	662010.94	2194783.28
н272	661974.44	2194698.07
н273	661954.92	2194645.49
н274	661903.08	2194498.41
н275	661848.02	2194311.44
н276	661836.13	2194277.48

номер точки	координаты	
	X	Y
н277	661830.88	2194260.64
н278	661821.60	2194199.36
н279	661787.38	2194001.72
н280	661777.03	2193965.41
н281	661759.35	2193765.17
н282	661749.98	2193745.48
н283	661738.96	2193663.49
н284	661745.53	2193602.45
н285	661743.64	2193499.64
н286	661748.20	2193382.27
н287	661740.89	2193360.94
н288	661754.67	2193258.55
н289	661778.02	2193149.71
н290	661757.58	2193146.87
н291	661760.63	2193119.41
н292	661778.75	2193121.41
н293	661804.97	2192846.60
н294	661810.66	2192652.38
н295	661813.21	2192425.54
н296	661798.20	2192406.04
н296а	661798.82	2192401.82
н297	661811.23	2192328.52
н297а	661801.34	2192387.31
н298	661801.94	2192256.65
н298а	661806.06	2192288.54
н299	661803.01	2192193.43
н299а	661802.45	2192193.43
н300	661801.83	2192120.43
н301	661796.91	2192022.49
н302	661791.11	2191988.71
н303	661774.92	2191857.12
н304	661760.57	2191757.95
н305	661725.35	2191569.93
н306	661694.91	2191432.29
н307	661666.26	2191327.37
н308	661656.47	2191291.50
н309	661648.35	2191262.18
н310	661631.36	2191267.06
н311	661623.19	2191238.35
н312	661639.41	2191233.61
н313	661625.27	2191184.08
н314	661541.14	2190932.55
н315	661522.68	2190892.04
н316	661504.61	2190845.24
н317	661481.48	2190778.44
н318	661450.12	2190708.38
н319	661443.22	2190683.91
н320	661431.47	2190678.24

номер точки	координаты	
	X	Y
н321	661434.10	2190665.24
н322	661376.45	2190542.27
н323	661368.74	2190540.01
н324	661342.50	2190476.90
н325	661335.14	2190459.23
н326	661304.50	2190385.56
н327	661300.83	2190387.28
н328	661295.93	2190376.83
н329	661300.06	2190374.90
н330	661297.36	2190368.39
н331	661294.88	2190362.44
н332	661347.78	2190337.71
н333	661350.24	2190343.61
н334	661357.67	2190360.61
н335	661353.40	2190362.49
н336	661367.73	2190394.23
н337	661386.81	2190436.50
н338	661394.24	2190452.98
н339	661414.98	2190498.90
н340	661424.60	2190499.13
н341	661428.44	2190507.80
н342	661425.66	2190513.04
н343	661483.67	2190636.82
н344	661497.01	2190645.66
н345	661495.01	2190660.38
н346	661509.36	2190692.83
н347	661558.39	2190811.70
н348	661565.77	2190820.46
н349	661584.93	2190862.10
н350	661595.61	2190906.83
н351	661599.50	2190914.68
н352	661598.27	2190916.61
н353	661596.08	2190917.77
н354	661604.71	2190940.00
н355	661607.18	2190941.01
н356	661609.18	2190945.38
н357	661608.70	2190948.17
н358	661613.65	2190958.02
н359	661616.99	2190958.49
н360	661619.25	2190959.71
н361	661619.77	2190962.64
н362	661617.56	2190965.64
н363	661616.97	2190968.68
н364	661640.00	2191014.46
н365	661657.51	2191062.29
н366	661687.55	2191163.22
н367	661706.49	2191222.73
н368	661717.85	2191257.49

номер точки	координаты	
	X	Y
н369	661723.48	2191276.54
н370	661726.63	2191283.74
н371	661730.25	2191287.69
н372	661736.80	2191291.10
н373	661759.56	2191295.54
н374	661774.71	2191298.36
н375	661782.80	2191286.79
н376	661773.39	2191267.28
н377	661730.59	2191242.48
н378	661717.99	2191228.49
н379	661710.10	2191212.86
н380	661727.13	2191207.09
н381	661734.96	2191220.17
н382	661747.21	2191229.83
н383	661777.60	2191246.27
н384	661794.46	2191263.75
н385	661803.03	2191283.98
н386	661809.08	2191303.11
н387	661909.30	2191319.15
н388	661906.80	2191337.25
н389	661818.60	2191327.14
н390	661781.78	2191321.33
н391	661750.25	2191320.48
н392	661740.83	2191327.06
н393	661761.16	2191402.99
н394	661765.58	2191404.25
н395	661767.17	2191406.54
н396	661766.58	2191410.24
н397	661764.59	2191413.00
н398	661764.85	2191417.36
н399	661774.55	2191455.52
н400	661784.29	2191492.88
н401	661788.46	2191509.69
н402	661790.81	2191511.80
н403	661793.28	2191513.33
н404	661794.28	2191515.41
н405	661793.38	2191517.89
н406	661791.84	2191519.92
н407	661828.50	2191659.79
н408	661806.35	2191666.68
н409	661831.88	2191829.07
н410	661846.75	2191938.18
н411	661868.02	2192123.22
н412	661873.52	2192222.62
н413	661890.07	2192298.30
н414	661892.19	2192316.69
н415	661886.19	2192345.91
н416	661889.43	2192432.26

номер точки	координаты	
	X	Y
н417	661896.03	2192447.42
н418	661891.09	2192457.42
н419	661887.61	2192470.56
н420	661884.75	2192529.63
н421	661890.95	2192536.85
н422	661875.23	2192676.56
н423	661868.59	2192868.21
н424	661853.80	2193006.08
н425	661827.74	2193183.02
н426	661825.26	2193300.53
н427	661821.38	2193522.00
н428	661820.98	2193720.32
н429	661816.33	2193750.71
н430	661820.41	2193815.05
н431	661841.96	2193956.24
н432	661841.38	2193993.11
н433	661864.76	2194125.77
н434	661892.69	2194243.69
н435	661904.84	2194257.11
н436	661907.75	2194309.51
н437	661914.87	2194345.17
н438	661936.21	2194400.76
н439	661972.54	2194514.03
н440	661996.76	2194594.58
н441	662044.63	2194712.79
н442	662067.80	2194764.43
н443	662087.76	2194776.35
н444	662104.78	2194773.93
н445	662173.18	2194762.78
н446	662222.50	2194749.89
н447	662276.97	2194737.12
н448	662282.63	2194726.53
н449	662336.67	2194710.34
н450	662345.59	2194746.29
н451	662326.12	2194752.07
н452	662313.98	2194755.39
н453	662308.68	2194764.93
н454	662306.13	2194778.97
н455	662305.97	2194812.12
н456	662302.66	2194844.70
н457	662297.21	2194868.15
н458	662288.13	2194888.84
н459	662271.10	2194919.13
н460	662244.48	2194940.85
н461	662219.09	2194959.42
н462	662253.08	2195034.46
н463	662296.43	2195114.13
н464	662345.10	2195183.96

номер точки	координаты	
	X	Y
н464а	662340.33	2195177.11
н465	662317.95	2195200.15
н465а	662329.89	2195196.83
н466	662310.69	2195208.58
н466а	662331.69	2195236.25
н467а	662366.20	2195281.72
н467	662373.40	2195291.22
н468	662391.59	2195322.12
н469	662476.86	2195432.22
н470	662511.88	2195457.08
н471	662515.16	2195462.75
н472	662515.57	2195479.99
н473	662537.42	2195511.93
н474	662562.36	2195556.03
н475	662587.46	2195583.47
н476	662636.20	2195608.96
н477	662781.28	2195623.89
н478	662809.67	2195610.13
н479	662814.24	2195609.03
н480	662823.41	2195639.73
н481	662852.35	2195660.93
н482	662899.09	2195709.67
н483	662915.16	2195730.21
н484	662936.04	2195746.51
н485	662964.08	2195761.30
н486	662982.30	2195764.55
н487	662995.38	2195767.01
н488	663001.41	2195768.73
н489	663098.52	2195789.94
н490	663103.12	2195795.82
н491	663494.62	2195863.79
н492	663555.95	2195874.89
н493	663550.91	2195902.70
н494	663509.24	2195894.99
н495	663470.03	2195888.74
н496	663392.34	2195875.01
н497	663360.80	2195869.34
н498	663323.90	2195862.31
н499	663302.51	2195859.12
н500	663289.63	2195858.08
н501	663270.36	2195854.00
н502	663228.68	2195846.37
н503	663208.03	2195842.77
н504	663166.11	2195835.46
н505	663105.51	2195824.77
н506	663100.15	2195827.79
н507	663040.94	2195827.38
н508	662995.76	2195838.13

номер точки	координаты	
	X	Y
н509	662963.91	2195853.45
н510	662939.46	2195872.15
н511	662922.30	2195907.02
н512	662902.00	2195925.12
н513	662936.43	2196127.18
н514	662957.64	2196210.29
н515	662977.71	2196282.46
н516	663033.14	2196481.47
н517	663038.97	2196501.54
н518	663080.78	2196669.48
н519	663144.83	2196924.42
н520	663166.47	2196963.64
н521	663163.38	2196998.33
н522	663200.21	2197144.86
н523	663281.34	2197468.54
н524	663307.64	2197622.61
н525	663346.86	2197782.13
н526	663360.11	2197837.15
н527	663399.56	2197994.57
н528	663459.78	2198211.68
н529	663469.90	2198249.64
н530	663496.86	2198354.45
н531	663497.79	2198355.99
н532	663500.73	2198356.82
н533	663503.87	2198356.55
н534	663507.10	2198372.53
н535	663503.10	2198373.94
н536	663501.54	2198374.78
н537	663500.14	2198377.25
н538	663523.31	2198465.70
н539	663523.74	2198468.22
н540	663548.36	2198590.32
н541	663566.74	2198664.56
н542	663577.89	2198661.63
н543	663584.26	2198687.65
н544	663573.33	2198690.61
н545	663590.17	2198756.22
н546	663606.43	2198819.49
н547	663624.24	2198895.55
н548	663682.21	2199054.68
н549	663733.99	2199225.56
н550	663750.43	2199340.74
н551	663756.73	2199387.67
н552	663780.48	2199465.97
н553	663812.51	2199572.06
н554	663869.82	2199760.93
н555	663883.89	2199811.49
н556	663886.94	2199812.02

номер точки	координаты	
	X	Y
н557	663886.49	2199822.77
н558	663901.13	2199869.64
н559	663939.88	2199990.24
н560	663942.66	2199989.47
н561	663944.35	2200001.33
н562	663951.09	2200021.84
н563	663981.64	2200123.99
н564	664031.11	2200286.76
н565	664094.09	2200483.26
н566	664106.63	2200527.52
н567	664109.66	2200527.17
н568	664117.19	2200538.48
н569	664119.70	2200563.06
н570	664137.75	2200557.95
н571	664147.38	2200589.72
н572	664133.49	2200594.84
н573	664191.82	2200796.21
н574	664229.44	2200925.54
н575	664231.06	2200928.92
н576	664252.54	2200986.32
н577	664349.60	2201296.88
н578	664367.25	2201342.42
н578a	664388.67	2201377.97
н579a	664393.89	2201386.63
н579	664394.66	2201387.90
н580	664382.71	2201394.94
н581	664392.67	2201428.84
н582	664434.46	2201554.06
н583	664463.99	2201561.46
н584	664583.79	2201519.74
н585	664672.28	2201480.27
н586	664675.22	2201470.52
н587	664685.23	2201465.75
н588	664697.71	2201469.75
н589	664740.85	2201449.47
н590	664884.08	2201372.55
н591	664988.24	2201302.99
н592	665100.55	2201222.41
н593	665102.68	2201212.87
н594	665110.27	2201207.70
н595	665118.46	2201209.37
н596	665196.92	2201152.87
н597	665298.69	2201083.64
н598	665313.62	2201104.92
н599	665248.15	2201148.41
н600	665132.84	2201228.65
н601	665130.76	2201238.14
н602	665123.17	2201243.47

номер точки	координаты	
	X	Y
н603	665113.93	2201241.75
н604	664999.85	2201320.08
н605	664992.09	2201326.14
н606	664895.25	2201398.14
н607	664854.50	2201420.41
н608	664748.52	2201485.10
н609	664723.79	2201507.18
н610	664702.63	2201565.01
н611	664703.91	2201581.04
н612	664704.02	2201583.41
н613	664706.46	2201608.66
н614	664738.63	2201736.52
н615	664746.24	2201778.12
н616	664747.52	2201806.76
н617	664744.75	2201837.72
н618	664743.57	2201846.12
н619	664736.25	2201863.01
н620	664726.87	2201882.26
н621	664713.19	2201904.24
н622	664695.05	2201922.88
н623	664677.09	2201934.03
н624	664650.13	2201948.21
н625	664580.83	2201976.64
н626	664571.82	2202002.67
н627	664590.72	2202063.17
н628	664614.86	2202160.29
н629	664676.25	2202367.48
н630	664709.74	2202476.19
н631	664733.08	2202541.87
н632	664743.75	2202578.35
н633	664849.73	2202933.79
н634	664862.69	2202933.53
н635	664879.88	2202975.42
н636	664902.50	2203040.00
н637	664912.32	2203054.86
н638	664915.18	2203069.46
н639	664908.48	2203076.42
н639a	664912.21	2203072.55
н640	664914.55	2203094.18
н641	664910.90	2203121.82
н642	664927.35	2203173.02
н643	664929.82	2203194.52
н644	664945.87	2203249.53
н645	664962.57	2203306.97
н646	664976.29	2203354.51
н647	664978.06	2203360.36
н648	665000.61	2203433.53
н649	665017.05	2203458.48

номер точки	координаты	
	X	Y
н650	665028.81	2203484.82
н651	665071.51	2203605.86
н652	665098.13	2203690.45
н653	665111.71	2203700.32
н654	665137.50	2203701.44
н655	665178.12	2203701.56
н656	665239.18	2203702.54
н657	665294.72	2203705.27
н658	665333.18	2203707.99
н659	665365.28	2203719.17
н660	665394.48	2203736.12
н661	665417.57	2203756.62
н662	665434.13	2203777.39
н663	665444.98	2203797.09
н664	665451.81	2203814.57
н665	665456.81	2203845.88
н666	665463.30	2203864.01
н667	665470.96	2203885.43
н668	665469.87	2203907.39
н669	665481.89	2203947.68
н670	665510.20	2203982.17
н671	665531.00	2204001.59
н672	665591.97	2204058.53
н673	665614.93	2204083.88
н674	665604.75	2204094.38
н675	665555.74	2204054.64
н676	665515.55	2204022.06
н677	665484.25	2203997.44
н678	665451.53	2203969.86
н679	665451.22	2203962.81
н680	665425.24	2203940.04
н681	665404.10	2203936.84
н682	665396.37	2203929.91
н683	665388.66	2203913.75
н684	665344.15	2203888.51
н685	665296.56	2203871.24
н686	665263.77	2203864.68
н687	665224.62	2203861.34
н688	665205.32	2203860.80
н689	665182.62	2203860.17
н690	665143.31	2203862.30
н691	665149.58	2203895.38
н692	665182.55	2203997.38
н693	665223.45	2204131.26
н694	665235.51	2204169.24
н695	665244.55	2204208.10
н696	665245.24	2204209.99
н697	665255.09	2204242.13

номер точки	координаты	
	X	Y
н698	665334.54	2204501.95
н698а	665353.05	2204519.41
н699	665354.22	2204520.52
н700	665356.84	2204529.08
н700а	665352.90	2204537.62
н701	665351.07	2204541.61
н702	665358.07	2204566.59
н703	665366.12	2204570.55
н704	665371.01	2204591.21
н705	665374.29	2204604.85
н706	665395.38	2204639.30
н707	665409.93	2204686.77
н708	665394.45	2204692.24
н709	665444.59	2204846.39
н710	665467.27	2204918.64
н711	665522.92	2205095.94
н712	665527.96	2205111.98
н713	665518.79	2205114.86
н714	665499.48	2205120.85
н715	665506.38	2205143.22
н716	665473.28	2205136.14
н717	665425.22	2204976.91
н718	665400.21	2204920.84
н719	665402.27	2204906.18
н720	665361.91	2204781.00
н721	665351.97	2204763.01
н722	665338.20	2204741.96
н723	665334.52	2204712.83
н724	665319.42	2204716.77
н725	665306.09	2204671.10
н726	665314.47	2204644.63
н727	665295.54	2204590.07
н728	665275.80	2204558.95
н729	665272.33	2204542.05
н730	665277.86	2204529.00
н731	665266.18	2204491.72
н732	665258.64	2204455.20
н733	665222.83	2204334.41
н734	665204.35	2204339.89
н735	665195.79	2204310.13
н736	665212.24	2204304.89
н737	665120.58	2204017.22
н738	665073.47	2203864.55
н739	664959.58	2203859.61
н740	664919.39	2203859.00
н741	664904.94	2203856.56
н742	664850.41	2203865.87
н743	664841.46	2203863.78

номер точки	координаты	
	X	Y
н744	664826.92	2203860.46
н745	664810.25	2203868.51
н746	664797.99	2203890.63
н747	664750.25	2203973.41
н748	664693.43	2204052.18
н748a	664675.38	2204085.66
н749	664672.42	2204091.15
н750	664654.91	2204084.78
н751	664631.95	2204076.42
н752	664632.38	2204075.97
н753	664641.09	2204066.37
н753a	664653.29	2204048.37
н754	664653.83	2204047.57
н755	664675.33	2204017.83
н756	664687.30	2204002.60
н757	664702.22	2203988.05
н758	664711.80	2203979.19
н759	664725.89	2203963.19
н760	664728.14	2203960.54
н761	664736.86	2203940.61
н762	664643.03	2201545.32
н763	664584.38	2201573.34
н764	664455.44	2201626.27
н765	664460.78	2201642.45
н766	664468.08	2201647.53
н767	664480.20	2201650.22
н768	664519.49	2201649.83
н769	664522.60	2201657.45
н770	664555.56	2201756.90
н771	664553.56	2201760.23
н772	664550.72	2201764.09

номер точки	координаты	
	X	Y
н773	664512.39	2201783.00
н774	664506.69	2201796.41
н775	664542.78	2201914.28
н776	664553.84	2201910.59
н777	664574.53	2201909.50
н778	664575.66	2201909.43
н779	664576.98	2201909.66
н780	664577.36	2201909.73
н781	664600.20	2201917.02
н782	664601.03	2201917.26
н783	664628.24	2201925.15
н784	664664.31	2201904.40
н785	664692.34	2201877.74
н786	664707.40	2201851.97
н787	664714.89	2201826.35
н788	664717.51	2201796.38
н789	664715.02	2201762.15
н790	664705.35	2201721.66
н791	664695.65	2201687.13
н792	664663.88	2201666.73
н793	664664.51	2201665.90
н794	664677.76	2201647.87
н795	664672.37	2201626.50
н796	664090.86	2203911.21
н797	664084.19	2203913.31
н798	664085.09	2203916.17
н799	664091.77	2203914.07
н800	664051.55	2203927.94
н801	664044.07	2203925.11
н802	664045.13	2203922.30
н803	664052.61	2203925.14